Crêtes du Mont Lozère - Trail n°18

Mont Lozère



Piste vers le hameau de l'Hôpital (© Guy Grégoire - Parc National des Cévennes)

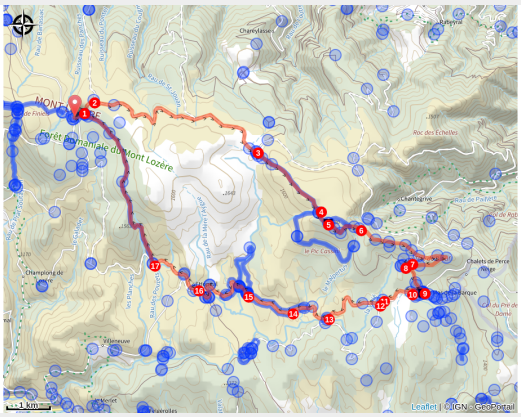

Une belle et grande boucle, tantôt en forêt, tantôt sur les crêtes, reliant le col de Finiels au bucolique lieu de villégiature du Mas de la Barque, qui passe par le Pic Cassini et de charmants hameaux. Seul bémol, itinéraire essentiellement sur pistes.

Infos pratiques

Pratique : Trail

Durée : 3 h

Longueur : 27.7 km

Dénivelé positif : 644 m

Difficulté : Facile

Type : Boucle

Thèmes : Transports en commun

Itinéraire

Départ : Col de Finiels
Arrivée : Col de Finiels
Balisage : Balisage peinture jaune Trail
Communes : 1. Pont de Montvert - Sud Mont Lozère
2. Cubières
3. Cubiérettes
4. Altier
5. Pourcharesses
6. Vialas

Profil altimétrique

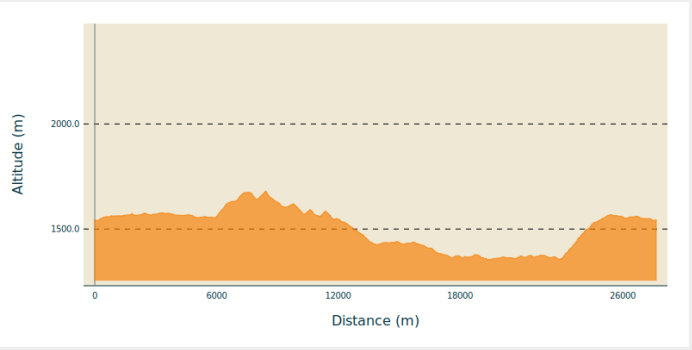

Altitude min 1354 m Altitude max 1680 m

Une première partie très roulante, sur une piste forestière, idéal pour profiter pleinement du beau panorama. Une deuxième section sur sentier, avec un peu plus de pentes, pour monter au pic Cassini (1680 mètres) et redescendre au Mas de la Barque, magnifique section! Nouvelle portion roulante sur piste, qui passent de beaux hameaux typiques du massif. Après l'Hôpital, dernière montée de l'itinéraire, sur sentier (200m de D+). Quelques kilomètres de plat sur l'ancien chemin ferré pour terminer.

Suivre le balisage du trail n°18.
Le long de l'itinéraire, des poteaux directionnels vous guident ainsi qu'un balisage de peinture jaune. Les lieux-dits et/ou les directions à suivre sont indiqués en **italique gras** et entre guillemets dans le descriptif ci-dessous :

Depuis le "**Col de Finiels**", prendre la direction "**Pic de Cassini**" par :

1. "**Ancienne voie romaine**",
2. "**Louzero de Broussoux**",
3. "**La Peyre Plantade**" et
4. "**Ravin de la Levade**".
5. Au "**Pic Cassini**", direction "**Mas de La Barque**" par
6. "**col de l'Aigle**",
7. "**Sous la tête de Bœuf**",
8. "**Bois de Bellecoste**".
9. À "**Mas de La Barque**", direction "**L'Hôpital**" par :
10. " **Martelet**",
11. "**Gardièzes**",
12. "**Sénégrières**",
13. " **La Planette**",
14. "**Bellecoste**",
15. "**Mas Camargues**",
16. À "**L'Hôpital**", retour au "**col de Finiels**", par :
17. "**Salarials**", et "**Ancienne voie romaine**" (GR®7).

Itinéraire trail extrait du cartoguide **Mont Lozère - Pays des sources**, réalisé par le Pôle de pleine nature du Mont Lozère.

Étapes :

1. Déviation temporaire du GR®7
   7.3 km / 79 m D+ /

Sur votre route...

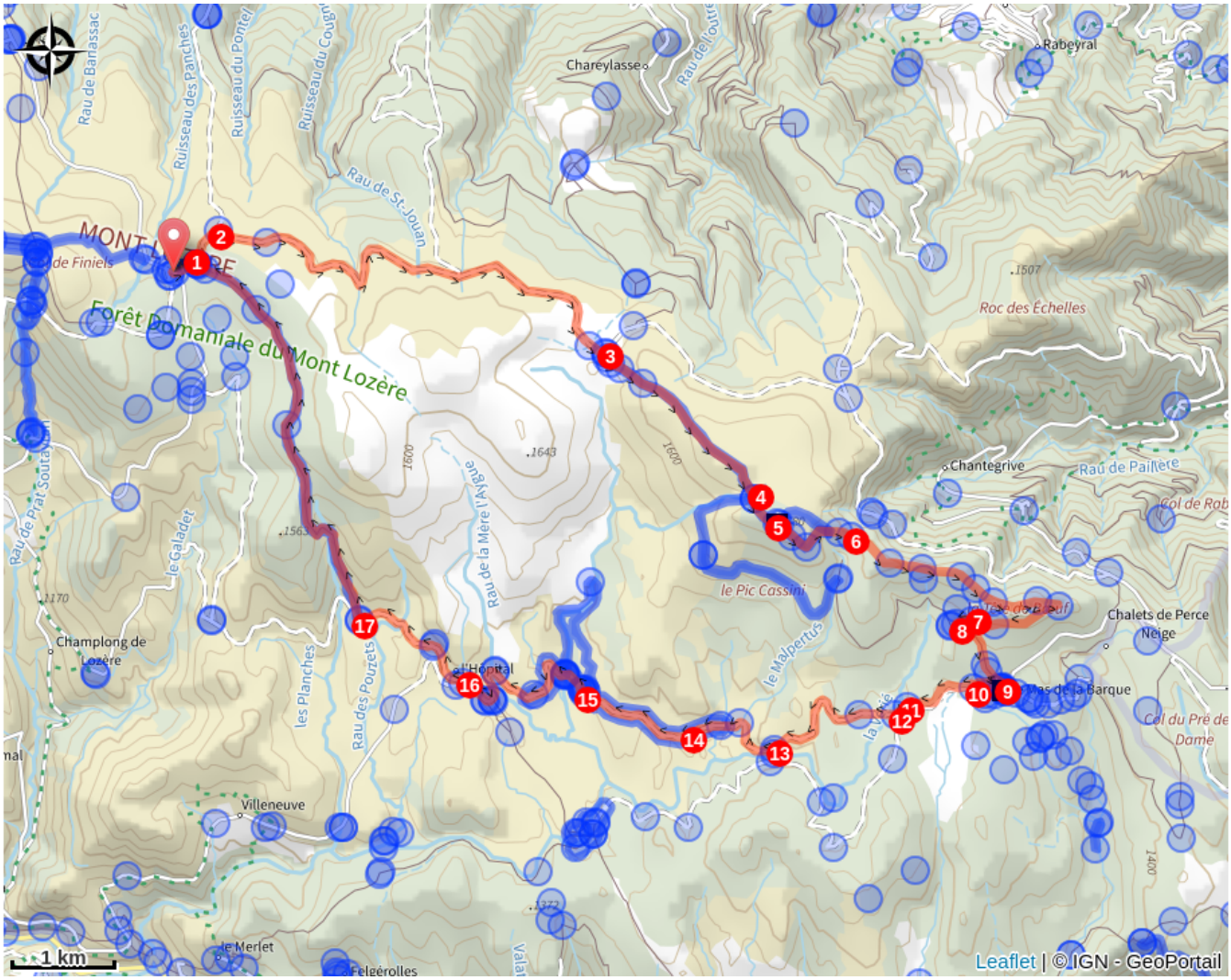

Cassini (A)

Mas de la Barque (B)

Toutes les informations pratiques

En coeur de parc

Le Parc national est un territoire naturel, ouvert à tous, mais soumis à une réglementation qu'il est utile de connaître pour préparer son séjour

⚠ Recommandations

Sommet souvent venté, penser au coupe-vent. À éviter par fort brouillard ou fort vent. Vigilance particulière par temps de neige et/ou brouillard.
Attention présence de chien de protection (patou) au travail, sur le secteur de Cassini.
Soyez attentifs lors de vos sorties, vous pouvez être amenés à rencontrer des troupeaux protégés par des chiens de protection (patous). Si vous êtes approchés par des patous, arrêtez de courir ou descendez de vélo et marchez tranquillement pour vous éloigner du troupeau.Surtout, ne menacez pas les chiens avec un bâton ou des cailloux, cela renforcerait leur sentiment de menace.
Pour tout savoir sur le comportement à adopter, cliquez ici .
En cas d'incident, vous pouvez le signaler auprès des services de l'État en cliquant sur le lien suivant.

Avant de vous engager sur un circuit, vérifiez qu'il est adapté à votre activité et à votre niveau. N'oubliez pas que le temps change vite en montagne. Refermez bien les clôtures et les portillons. Restez sur les chemins balisés.

Comment venir ?

Accès routier

Depuis Le Pont-de-Montvert, direction Station du Mont-Lozère par le D 20.(22min)
Depuis Le Bleymard, direction Station du Mont-Lozère par la D 20. (10 min)

Parking conseillé

Col de Finiels

Lieux de renseignement

Maison du tourisme et du Parc national, Florac
Place de l'ancienne gare, N106, 48400 Florac-trois-rivières

info@cevennes-parcnational.fr
Tel : 04 66 45 01 14
https://www.cevennes-gorges-du-tarn.com



Office de tourisme Des Cévennes au mont Lozère, Le Pont-de-Montvert
le Quai, 48220 Le Pont de Montvert sud mont-Lozère

info@cevennes-montlozere.com
Tel : 04 66 45 81 94
https://www.cevennes-montlozere.com/

Office de tourisme Mont- Lozère, Bagnols-les-Bains
avenue de la gare, 48190 Bagnols-les-Bains Mont-Lozere et Goulet

contact@destination-montlozere.fr
Tel : 04 66 47 61 13
https://www.destination-montlozere.fr/

Source

CC des Cévennes au Mont Lozère

http://www.cevennes-mont-lozere.fr/

Parc national des Cévennes

http://www.cevennes-parcnational.fr/

Pôle pleine nature Mont Lozère

Sur votre route...



Cassini (A)

C'est à l'initiative de Louis XV qu'est levée la première carte géométrique du Royaume de France à l'échelle de 1/864 000e, appelée carte de Cassini. La famille Cassini a donné une lignée de quatre générations de savants. Cassini I, astronome, entame la mise en œuvre d'un système géodésique, consistant à mesurer la position d'un point sur la Terre à partir de repères, en l'occurrence l'axe des pôles et l'équateur. Ses descendants ont établi avec une multitude de points de repère définis par triangulation, tel le sommet du pic Cassini, une carte précise de la France (180 feuilles). Elle a servi de modèle à la fabrication des cartes d'état-major et donne des applications aujourd'hui dans bien des domaines (toponymie, phytosociologie, etc...)

Attribution : © Archives départementales de la Lozère



Mas de la Barque (B)

Inaugurée en 1968, la petite station familiale du mas de la Barque a été créée pour répondre aux attentes des populations de proximité. Mais en 1981 les précipitations sont déficitaires en neige, en 1982 l'hiver est doux, en 1983 l'année est très chaude, en 1984 et 1985 les années sont très froides (record : -23.5°). Ces aléas climatiques ont orienté peu à peu l'activité de la station vers le ski de fond et mené progressivement à l'arrêt du ski alpin à partir de 1994.

Attribution : otcevennesmontlozere