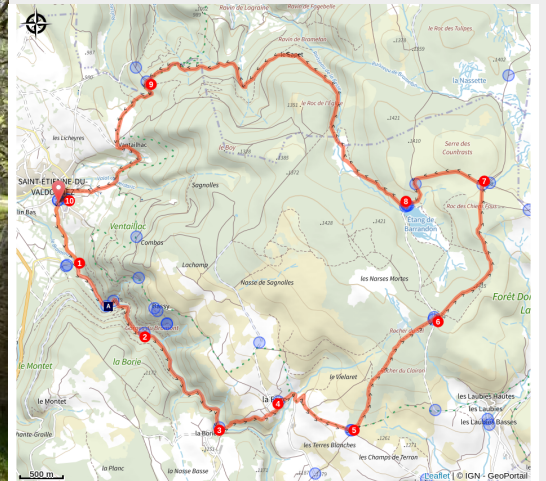


# Etang de Barrandon - Trail n°12

Causses Gorges



Etang de Barrandon (© Nathalie Thomas)



## Découvrir les paysages du Mont Lozère

Ce parcours sportif vous immerge dans les différents paysages du massif du mont Lozère. Une halte à l'étang de Barrandon s'impose !

### Infos pratiques

Pratique : Trail

Durée : 2 h 30

Longueur : 18.9 km

Dénivelé positif : 672 m

Difficulté : Difficile

Type : Boucle

# Itinéraire

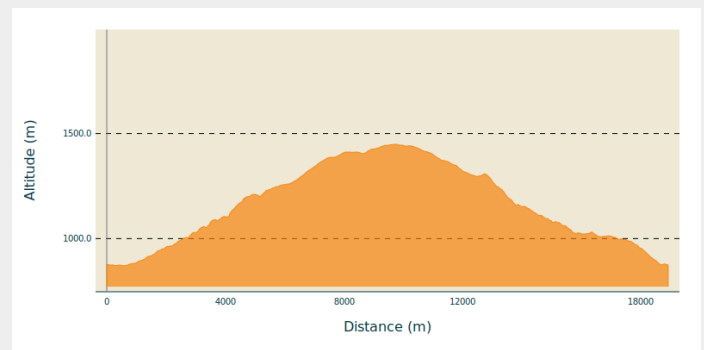
**Départ** : Saint-Etienne du Valdonnez

**Arrivée** : Saint-Etienne du Valdonnez

**Balisage** :  Trail

**Communes** : 1. Saint-Étienne-du-Valdonnez  
2. Lanuéjols

## Profil altimétrique



Altitude min 871 m Altitude max 1449 m

## Suivre le balisage Trail n°12

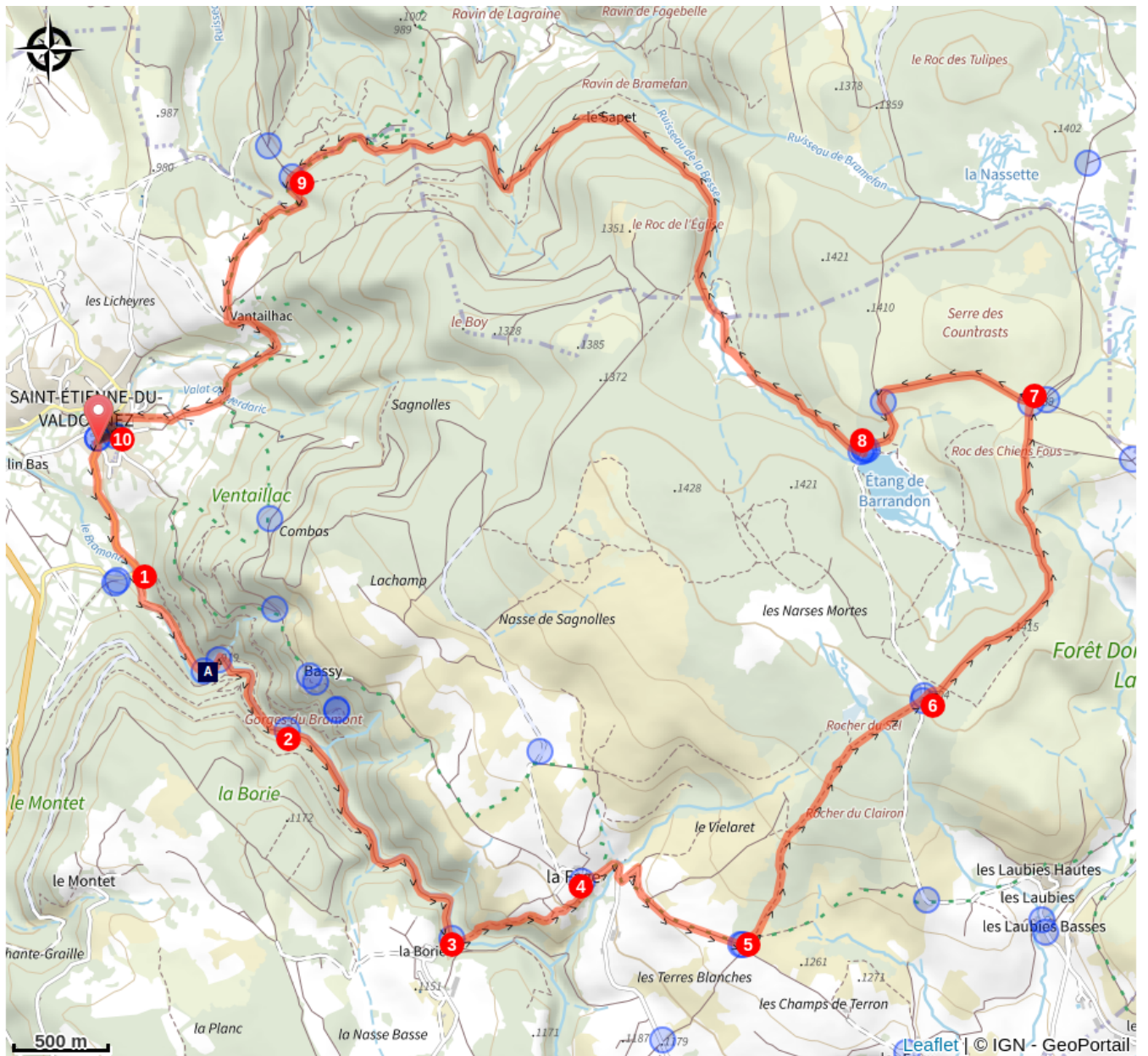
Le long de l'itinéraire, des poteaux directionnels vous guident. Les lieux-dits et/ou les directions à suivre sont indiqué(e)s en **italique gras** et entre guillemets dans le descriptif ci-dessous:

Au départ de "**Saint-Étienne du Valdonnez**", prendre la direction de « **La Fage** » par:

1. « **Gorges du Bramont** »,
2. « **Passerelle du Bramont** » et
3. « **La Borie** ».
4. À « **La Fage** » prendre à droite direction « **Étang de Barrandon** », par :
5. « **Croix des Faux** »,
6. « **Chemin de Barrandon** »,
7. « **Serre des Countrasts** ».
8. Au niveau de « **Étang de Barrandon** », retour sur « **Saint-Etienne du Valdonnez** » par :
9. « **Tremoulet** », « **Chemin de Bassy** ».

Circuit trail extrait du cartoguide **Mont Lozère- Pays des sources, de la montagne du Goulet aux gorges du Bramont**, réalisé par le pôle de Pleine nature mont Lozère.

# Sur votre route...



Le Bramont (A)

# Toutes les informations pratiques

## **Recommandations**

Avant de vous engager sur un circuit, vérifiez qu'il est adapté à votre activité et à votre niveau. N'oubliez pas que le temps change vite en montagne. Refermez bien les clôtures et les portillons. Restez sur les chemins balisés.

## **Comment venir ?**

### Transports

#### Ligne 251

LIO est le Service Public Occitanie Transports de la Région Occitanie / Pyrénées - Méditerranée. Il permet à chacun de se déplacer facilement en privilégiant les transports en commun. Pour tout savoir, se rendre sur l'application lio Occitanie ou bien sur <https://ww.mestrajets.lio.laregion.fr>

### Accès routier

Depuis Florac, direction Col de Montmirat par la N 106. Continuer sur la N106 puis prendre à droite par la D 25, St-Étienne du Valdonnez.  
Depuis Mende prendre la N 88 jusqu'à Balsièges. Puis tourner à gauche et prendre la N106 ; avant Molines tourner gauche par la D 125, St- Étienne du Valdonnez.

### Parking conseillé

### Mairie

## Lieux de renseignement

### **Maison du tourisme et du Parc national, Florac**

Place de l'ancienne gare, N106, 48400 Florac-trois-rivières

[info@cevennes-parcnational.fr](mailto:info@cevennes-parcnational.fr)

Tel : 04 66 45 01 14

<https://www.cevennes-gorges-du-tarn.com>



### **Office de tourisme Coeur de Lozère, Mende**

BP 83, place du Foirail, 48000 Mende

[mendetourisme@ot-mende.com](mailto:mendetourisme@ot-mende.com)

Tel : 04 66 94 00 23

<https://www.mende-coeur-lozere.fr>



## Source



CC Mont Lozère

<https://www.ccmontlozere.fr/>



Parc national des Cévennes


<http://www.cevennes-parcnational.fr/>



Pôle pleine nature Mont Lozère

# Sur votre route...

---



## Le Bramont (A)

Le Bramont prend sa source au Roc des Laubies sur le mont Lozère. Il en descend en suivant des gorges auxquelles il a donné son nom, traverse la vallée du Valdonnez et rejoint quelques kilomètres plus loin le Lot, à Balsièges.

C'est une rivière très particulière dont les eaux constituent à la fois un affluent majeur du Lot et un affluent occulte du Tarn, par des captures souterraines.

Depuis sa source, cette rivière coule sur un substrat granitique. Mais au niveau des Bondons, sur les formations calcaires de la Cham éponyme, ses eaux se perdent en partie dans trois zones liées à une caverne qui a été explorée autour de 1987 : la grotte-perde du Bramont. L'eau ressort dans le vallon des Combes ou elle donne naissance à un cours d'eau appelé aussi « Bramont » qui devient un affluent du Tarn au lieu-dit « Le Cantonnet ».

Crédit : Nathalie Thomas