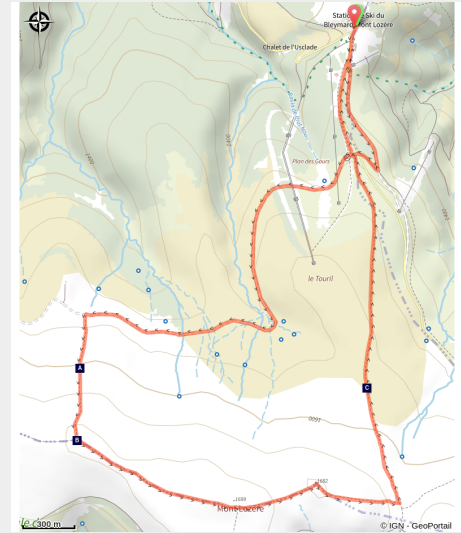


Sommet de Finiels

Mont Lozère - Cubières



Les crêtes de Finiels (Nathalie Thomas)



Partez sur les pas de chevaliers de Malte à l'ascension du sommet de la Lozère !

Infos pratiques

Pratique : Rando à pied

Durée : 3 h

Longueur : 9.7 km

Dénivelé positif : 292 m

Difficulté : Moyen

Type : Boucle

Thèmes : Faune et flore, Histoire et culture

Itinéraire

Départ : Station du mont Lozère

Arrivée : Station du mont Lozère

Balisage :  Balisage peinture jaune

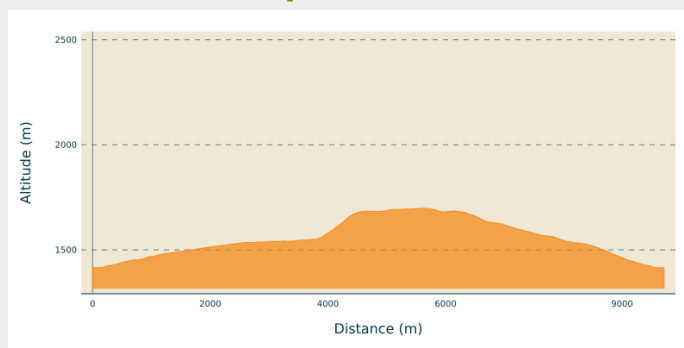
Communes : 1. Cubières

2. Mas-d'Orcières

3. Fraissinet-de-Lozère

4. Le Pont-de-Montvert

Profil altimétrique



Altitude min 1415 m Altitude max 1698 m

Le long de l'itinéraire, des poteaux directionnels vous guident. Les noms des lieux-dits et/ou des directions à suivre sont indiqué(e)s en ***italique gras*** et entre guillemets dans le descriptif ci-dessous :

Départ de la « ***Station du Mont Lozère*** », prendre la direction « ***Chapelle du mont Lozère*** », puis « ***Plan des Gours*** ».

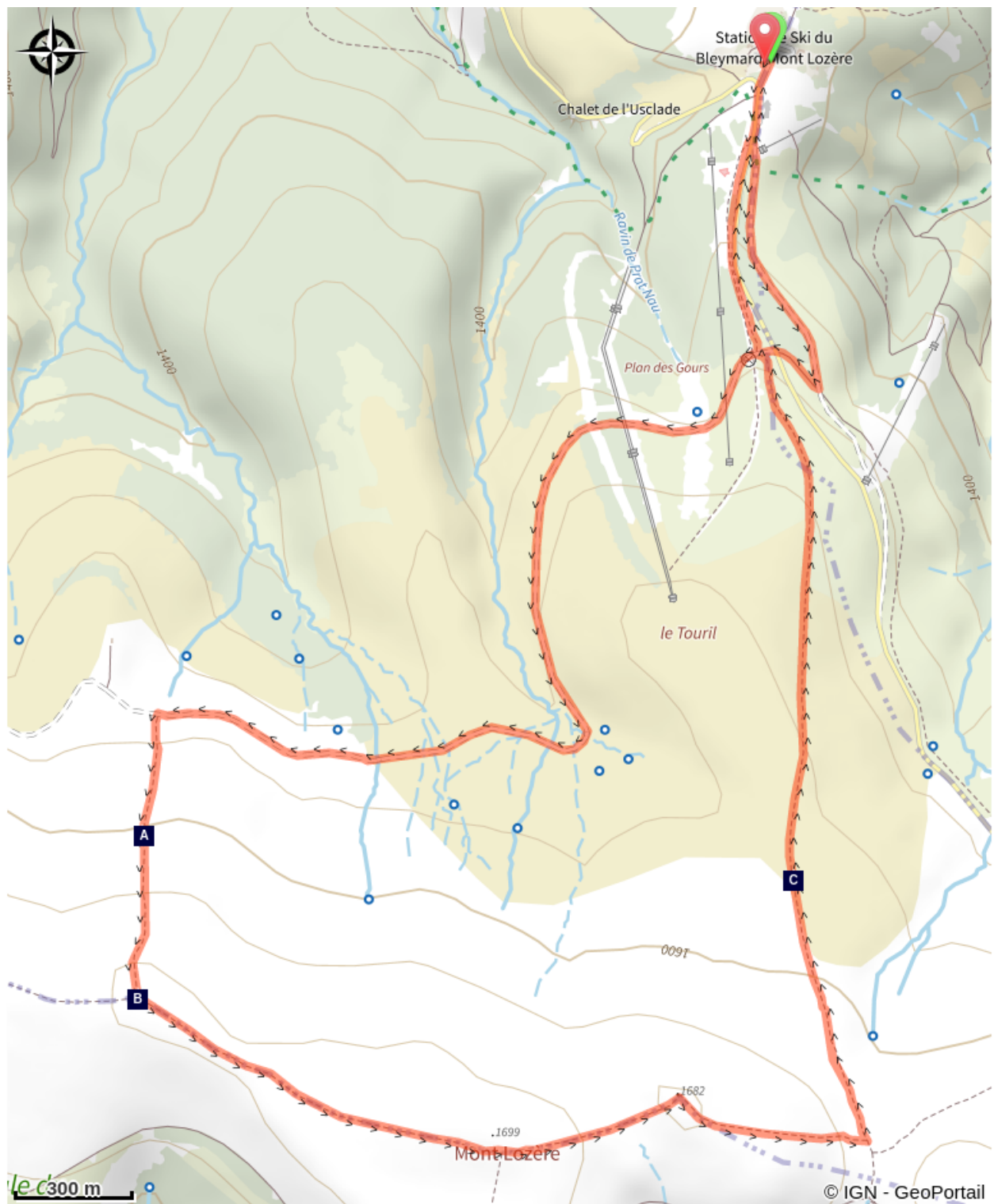
Au « ***Plan des Gours*** » prendre à droite, direction « ***Parking des chômeurs*** », puis « ***Sommet de Finiels*** » par la « ***Route des chômeurs*** ».



Au sommet de Finiels, continuer sur la crête, direction « ***Col de la Draille*** ».

Au col, bifurquer à gauche et retour à la « ***Station du mont Lozère*** » par le « ***Parking des chômeurs*** » et la « ***Chapelle du mont Lozère*** ».

Itinéraire extrait du cartoguide **Mont Lozère - Pays des sources, Sommet des Cévennes**, réalisé par le Pôle de pleine nature du Mont Lozère.

Sur votre chemin...



-  Le lézard vivipare (A)
-  Les montjoies (C)

-  Les chevaliers de Malte (B)

Toutes les infos pratiques

Recommandations

Ne jamais parcourir le sentier par temps de brouillard.

Adaptez votre équipement aux conditions météo du jour. N'oubliez pas que le temps change vite en montagne. Pensez à emporter de l'eau en quantité suffisante, de bonnes chaussures et un chapeau. Bien refermer les clôtures et les portillons.

Comment venir ?

Accès routier

Depuis Le Bleymard par la D20, direction col de Finiels

Parking conseillé

Station du mont Lozère

Lieux de renseignement

Maison du tourisme et du Parc national, Florac

Place de l'ancienne gare, N106, 48400 Florac-trois-rivières

info@cevennes-parcnational.fr

Tel : 04 66 45 01 14

<https://www.cevennes-gorges-du-tarn.com>



Office de tourisme Mont- Lozère, Bagnols-les-Bains

avenue de la gare, 48190 Bagnols-les-Bains Mont-Lozere et Goulet

ot.bagnolslesbains@orange.fr

Tel : 04 66 47 61 13

<https://www.destination-montlozere.fr/>



Office de tourisme Mont-Lozère, Villefort

Place du Bosquet, 48800 Villefort

otmontlozere.villefort@gmail.com

Tel : 04 66 46 87 30

<https://www.destination-montlozere.fr/>



Source



CC Mont Lozère

<https://www.ccmontlozere.fr/>



Parc national des Cévennes

<http://www.cevennes-parcnational.fr/>



Pôle pleine nature Mont Lozère

Sur votre chemin...



🦎 Le lézard vivipare (A)

Tout le monde connaît le lézard des murailles, ce fou de soleil. Mais un autre petit lézard, le lézard vivipare, vit en montagne, dans ces milieux qu'affectionne aussi la grenouille rousse. Il a le ventre jaune ou orangé uniforme pour les femelles et piqueté de noir pour les mâles. En Cévennes, on le rencontre dans les tourbières, près des ruisseaux, dans les prairies, les landes à bruyère et jusqu'à l'orée des forêts de hêtres. Il ne s'éloigne jamais trop loin de son gîte. Il n'y a que l'amour qui pousse monsieur à parcourir hardiment 10 ou 20 mètres à la recherche d'une compagne. Comme son nom vivipare l'indique, la femelle met au monde des jeunes entièrement formés qui s'émancipent aussitôt. Cette stratégie de reproduction est beaucoup plus adaptée aux conditions froides.

Crédit photo : Bruno Descaves



⚠️ Les chevaliers de Malte (B)

"C'est une immense exploitation agricole dont une partie des revenus, du XIe au XIVe siècle, a servi à la lutte contre les musulmans. A partir de 1530, l'ancien ordre des Hospitaliers de St-Jean-de-Jérusalem, puis de Rhodes, devient celui de Malte, après que Charles Quint lui eut cédé l'île du même nom. A l'époque, on compte en France 257 autres commanderies de l'Ordre de Malte, toutes revendues après la Révolution française. Pendant siècles, ces moines chevaliers vont sillonner les « toundras » du mont Lozère avec leurs troupeaux de brebis et de chevaux élevés pour leurs frères d'Orient.(...) Ces étendues leur livrent aussi un précieux combustible, des plantes de litières, du gibier" (B. Matthieu dans "Les chemins ont une histoire")

Peu avant l'abri de berger se trouve une croix de Malte gravée sur une pierre plantée. Celle-ci est un bornage de territoire.

Crédit photo : Guy Grégoire



▲ Les montjoies (C)

Ces "petits menhirs" appelés montjoies qui jalonnent le chemin ne se sont pas plantés tout seuls.... D'accord, mais c'était il y a si longtemps que personne ne se souvient de leur origine. Qu'importe ! Ce bornage nous plonge dans un conte de géant aux prises avec la tourmente de neige et la brume. Prenez-vous un instant pour Gargantua qui aurait lu "le petit Poucet" . N'auriez- vous pas eu l'idée de planter quelques cailloux pointus de 2,50 m de haut pour retrouver votre chemin du retour ?

Crédit photo : Nathalie Thomas