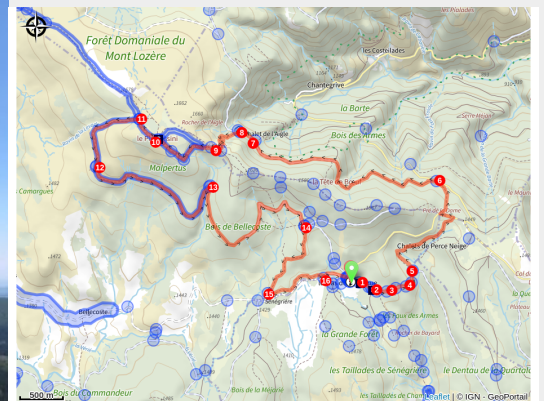


Chalet de l'Aigle et Pic Cassini - Trail n°19

Mont Lozère



Pic cassini (© Mathilde Sagnes - Département Lozère)



Panorama sur les Cévennes, ascension au Pic Cassini, balade en forêt enchantée... un itinéraire haut en couleur, 100 % bonheur.

Infos pratiques

Pratique : Trail

Durée : 1 h 45

Longueur : 15.5 km

Dénivelé positif : 493 m


Difficulté : Très facile

Type : Boucle

Itinéraire

Départ : Mas de la Barque

Arrivée : Mas de la Barque

Balisage :  Balisage peinture jaune 
Trail

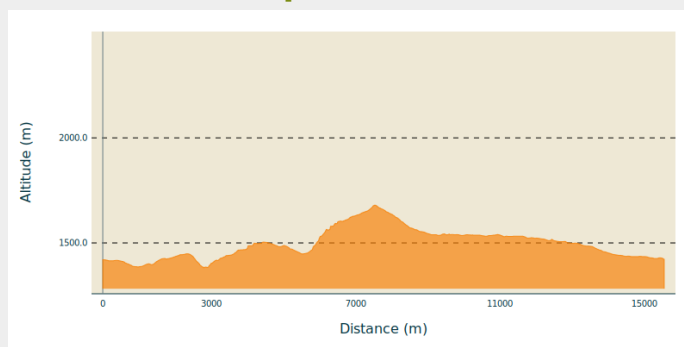
Communes : 1. Vialas

2. Pont de Montvert - Sud Mont Lozère

3. Concoules

4. Pourcharesses

Profil altimétrique



Altitude min 1382 m Altitude max 1680 m

Sympathique partie boisée pour commencer, jusqu'au col du Pré de la Dame.

Ensuite, une belle piste forestière vous conduit, après 3 km de montée douce, au Chalet de l'Aigle. Superbe point de vue sur les Cévennes. Une montée un peu plus raide permet d'atteindre le Pic Cassini, 1680 mètres, point culminant de la boucle. L'itinéraire descend alors tranquillement, en empruntant de magnifiques chemins. On finit par un sentier dans une forêt digne d'un conte de fées.

Suivre le balisage du trail n°19.

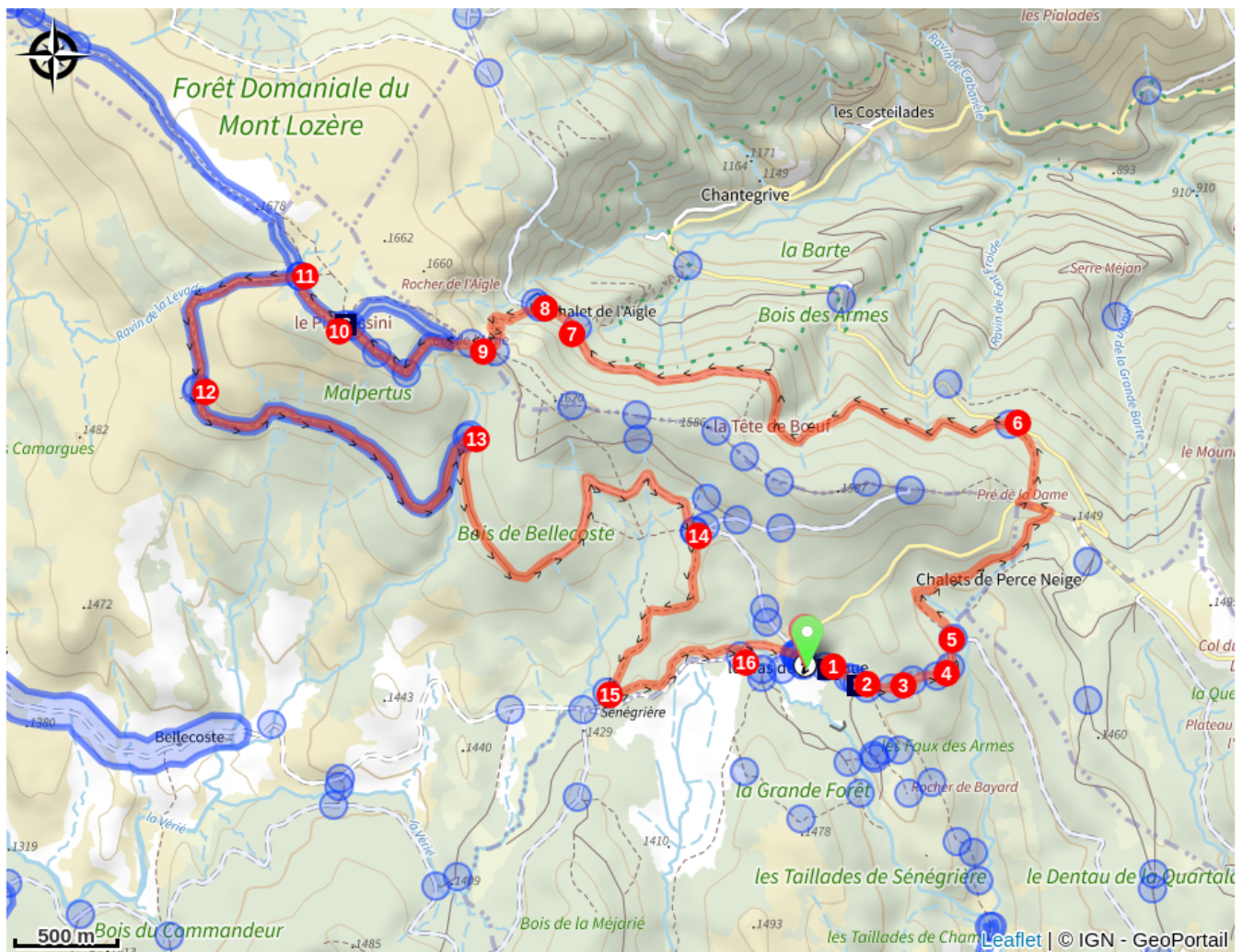
Le long de l'itinéraire, des poteaux directionnels vous guident ainsi qu'un balisage de peinture jaune. Les lieux-dits et/ou les directions à suivre sont indiqués en **italique gras** et entre guillemets dans le descriptif ci-dessous :

Depuis "**Mas de La Barque**" direction:


1. « **Les Écuries de Mas de La Barque** »,
2. « **Rochers de la Barque** »,
3. « **Gardione** » (2x) ,
4. « **Sous la roche fendue** »,
5. « **La roche fendue** »,
6. « **Lous Felzillas** ». Puis direction « **Chalet de l'Aigle** », par :
7. « **Sous le chalet de l'Aigle** ».
8. Au "Chalet de l'Aigle", monter au « **Pic Cassini** » par:
9. « **col de l'Aigle** ».
10. Au « **Pic Cassini** » direction « **Mas de La Barque** » par :
11. « **Ravin de la Levade** »,
12. « **Sous le pic de Cassini** »,
13. « **Malpertus** »,
14. « **Bois de Bellecoste** »,
15. « **Gardièze** »,
16. « **Martelet** », puis « **Mas de La Barque** » .

Itinéraire trail extrait du cartoguide **Mont Lozère - Pays des sources**, réalisé par le Pôle de pleine nature du Mont Lozère .

Sur votre route...



Mas de La Barque (A)
Cassini (C)

 La barque mystérieuse (B)

Toutes les informations pratiques



En coeur de parc

Le Parc national est un territoire naturel, ouvert à tous, mais soumis à une réglementation qu'il est utile de connaître pour préparer son séjour



Recommandations

Attention autour du Pic Cassini, présence possible de chien(s) de protection (patou) au travail !

Soyez attentifs lors de vos sorties, vous pouvez être amenés à rencontrer des troupeaux protégés par des chiens de protection (patous). Si vous êtes approchés par des patous, arrêtez de courir ou descendez de vélo et marchez tranquillement pour vous éloigner du troupeau. Surtout, ne menacez pas les chiens avec un bâton ou des cailloux, cela renforcerait leur sentiment de menace.

Pour tout savoir sur le comportement à adopter, cliquez [ici](#) .

En cas d'incident, vous pouvez le signaler auprès des services de l'État en cliquant sur le lien [suivant](#).

Avant de vous engager sur un circuit, vérifiez qu'il est adapté à votre activité et à votre niveau. N'oubliez pas que le temps change vite en montagne. Refermez bien les clôtures et les portillons. Restez sur les chemins balisés.

Comment venir ?

Accès routier

Depuis Villefort, par la D 66. (25min)

Depuis Génolhac, par la D 362 puis D 66 (30 min)

Parking conseillé

Mas de la Barque

Lieux de renseignement

Maison du tourisme et du Parc national, Génolhac

Place du Colombier, 30450 Génolhac

contact@cevennes-tourisme.fr

Tel : 04 66 61 09 48

<http://www.cevennes-tourisme.fr/>



Office de tourisme Des Cévennes au mont Lozère, Le Pont-de-Montvert

le Quai, 48220 Le Pont de Montvert sud mont-Lozère

info@cevennes-montlozere.com

Tel : 04 66 45 81 94

<https://www.cevennes-montlozere.com/>



Office de tourisme Mont-Lozère, Villefort

43, Place du Bosquet, 48800 Villefort

contact@destination-montlozere.fr

Tel : 04 66 46 87 30

<https://www.destination-montlozere.fr/>



Station du Mas de la Barque

lemasdelabarque@france48.com

Tel : 04 66 46 92 72

<https://www.lemasdelabarque.com/>



Source



CC des Cévennes au Mont Lozère

<http://www.cevennes-mont-lozere.fr/>



Parc national des Cévennes

<http://www.cevennes-parcnational.fr/>



Pôle pleine nature Mont Lozère

Sur votre route...



Mas de La Barque (A)

Occupé uniquement par une maison forestière à la fin du siècle dernier, le Mas de la Barque a été fréquenté par les clubs de ski pour enfants à partir des années 1960, puis par les familles gardoises pendant les week-ends. En semaine, l'association « union pour l'animation de la Grange » organisait des classes vertes, des classes patrimoines et des journées à thème tout public. Des infrastructures coûteuses ont été progressivement mises en place (bâtiments, remontées mécaniques, canons à neige) puis partiellement démolies. Aujourd'hui, dans le cadre d'un programme global de requalification du site, l'aménagement touristique (domaine de ski de fond, raquettes, traîneaux, gîtes...) a été réalisé et est géré par une société d'économie mixte. La station propose des activités de pleine nature, été comme hiver.


Crédit : nathalie.thomas



La barque mystérieuse (B)

Remarquez-vous l'étrange rocher en forme de barque ? Est-ce lui qui donne son nom au hameau ? En patois, « berque » désigne une brèche dans la montagne. Alors, Mas de la Barque ou « Mas de la Berque » ? Le Mas de la Barque se trouve sur la commune de Vialas en bordure de la forêt de Gourdouze. Le domaine du Prieuré de Gourdouze, auquel était rattachée la forêt, fut déclaré bien national à la Révolution française en 1789, puis vendu pour payer les dettes de l'État.

Crédit : © Biotope



Cassini (C)

C'est à l'initiative de Louis XV qu'est levée la première carte géométrique du Royaume de France à l'échelle de 1/864 000e, appelée carte de Cassini. La famille Cassini a donné une lignée de quatre générations de savants. Cassini I, astronome, entame la mise en œuvre d'un système géodésique, consistant à mesurer la position d'un point sur la Terre à partir de repères, en l'occurrence l'axe des pôles et l'équateur. Ses descendants ont établi avec une multitude de points de repère définis par triangulation, tel le sommet du pic Cassini, une carte précise de la France (180 feuilles). Elle a servi de modèle à la fabrication des cartes d'état-major et donne des applications aujourd'hui dans bien des domaines (toponymie, phytosociologie, etc...)

Crédit : © Archives départementales de la Lozère