Les serres et la vallée du Coudoulous

Aigoual



Arphy dans sa vallée (N. Thomas)

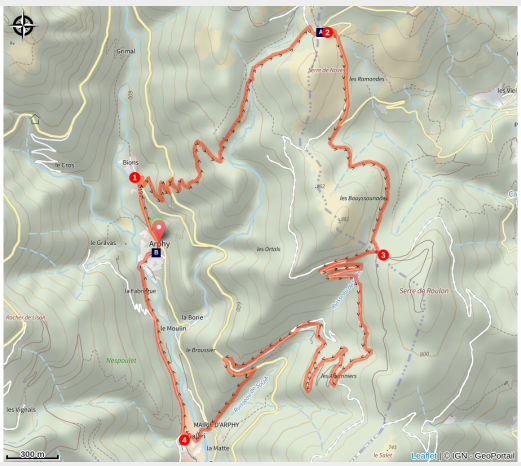

Sentier forestier, entre la vallée du Coudoulous et le Serre de Naves, traversant des milieux façonnés par l'homme : châtaigneraies, forêts plantées, pommeraies, traversiers plantés d'oignon, et des villages typiques du secteur.

Infos pratiques

Pratique : Rando à pied

Durée : 4 h

Longueur : 10.7 km

Dénivelé positif : 516 m

Difficulté : Moyen

Type : Boucle

Thèmes : Faune et flore, Histoire et culture

Itinéraire

Départ : Arphy
Arrivée : Arphy
Balisage : Balisage peinture jaune
Communes : 1. Arphy
2. Mandagout

Profil altimétrique

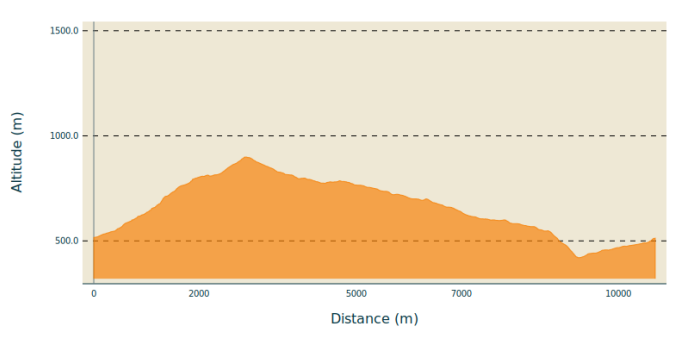

Altitude min 420 m Altitude max 899 m

Le long de l'itinéraire, des poteaux directionnels vous guident. Les noms des lieux-dits et/ou des directions à suivre sont indiqué(e)s en **italique gras** et entre guillemets dans le descriptif ci-dessous :

Départ de " **ARPHY** ", direction " **Cap de Côte**" par :

1. "**Bions**",
2. « **Serre de Naves** ».
   Prendre la direction GR®6a en direction de :
3. « **Le Crestat** »,
4. « **Galary** ».
   Remonter la vallée de Coudoulous pour rejoindre « **Arphy** ».

Balade extraite du cartoguide **Les Vallées Cévenoles - En Pays Viganais** réalisé par la communauté de communes Pays viganais Cévennes dans le cadre de la collection Espaces naturels gardois et du label Gard Pleine Nature.

Sur votre route...

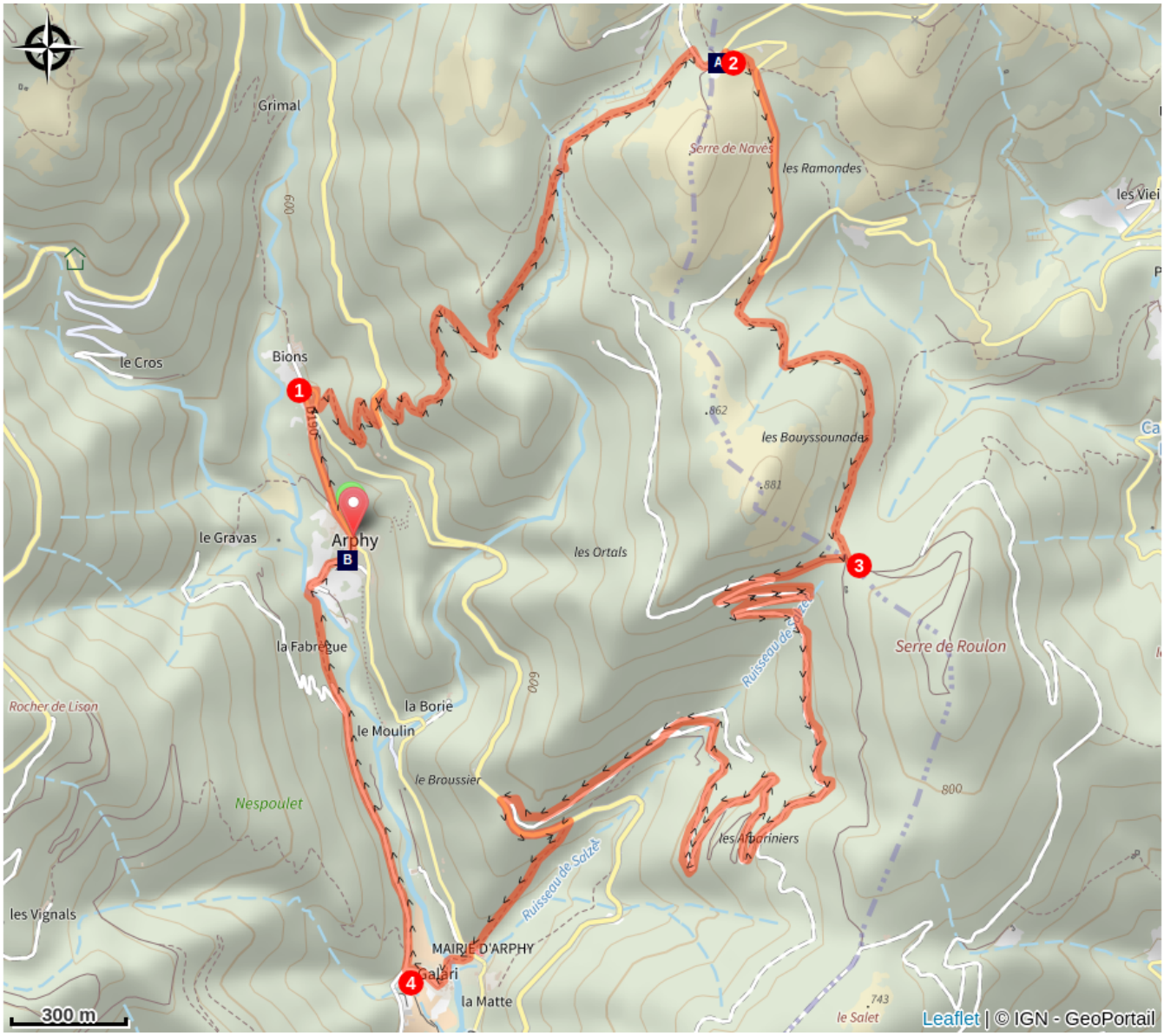

Le Faucon pélerin (A)

Arphy (B)

Toutes les informations pratiques

⚠ Recommandations

Adaptez votre équipement aux conditions météo du jour. Pensez à emporter de l'eau en quantité suffisante, de bonnes chaussures et un chapeau. Bien refermer clôtures et portillons si vous en rencontrez sur le trajet.

Comment venir ?

Transports

LIO Région Occitanie - https://lio.laregion.fr/
Alés ligne 142
Nîmes ligne 140
Montpellier ligne 608
Arphy/le Vigan: ligne 104

Accès routier

Depuis Le Vigan, prendre la D 48 puis D 190 direction Aulas, puis Arphy. Parking à la sortie du village.

Parking conseillé

Arphy

Lieux de renseignement

Maison du tourisme et du Parc national, Florac
Place de l'ancienne gare, N106, 48400 Florac-trois-rivières



info@cevennes-parcnational.fr
Tel : 04 66 45 01 14
https://www.cevennes-gorges-du-tarn.com

Office de tourisme Sud Cévennes, Le Vigan
Maison de pays, place du Marché, BP 21, 30120 Le Vigan



contact@sudcevennes.com
Tel : 04 67 81 01 72
https://sudcevennes.com/

Source

CC du Pays Viganais

http://www.cc-paysviganais.fr/

Parc national des Cévennes

http://www.cevennes-parcnational.fr/

Sur votre route...



Le Faucon pélerin (A)

Peut-être aurez-vous la chance d’observer le Faucon pèlerin dont un couple niche à proximité. Cet oiseau est le plus puissant et surtout le plus rapide des faucons présents sur le territoire du Parc national des Cévennes. De couleur gris-ardoise quand il est adulte, il mesure environ un mètre d’envergure pour les femelles, plus grandes que les mâles. Les ailes sont en faux, larges et pointues, et un masque facial noir se dessine sur ses joues.

Attribution : Descamps Régis



Arphy (B)

Une commune tout en longueur, avec un vallon étroit, encadré par deux lignes de serre (crêtes).
Le Coudoulous, principal affluent de l'Arre, a sculpté ce paysage de granite dont les pierres ont servi à construire les murs des terrasses cultivées et les maisons des mas et des hameaux établis tout le long du cours d'eau. Riche en alluvions, le fond de vallée est un paysage à dominante agricole avec des vergers irrigués, des cultures en traversiers et des jardins potagers. Sur les crêtes, les sentiers suivent la trace des moutons transhumants vers les pâturages d'estive.

Attribution : N. Thomas