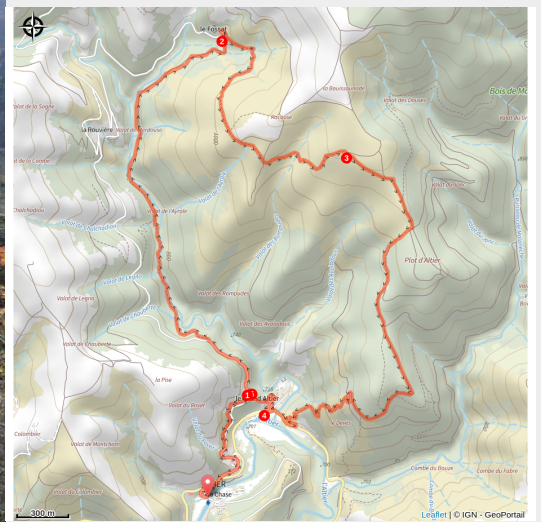


Le Fossat

Mont Lozère



Le Grand Altier (© Nathalie Thomas)



Au pied de la montagne du Goulet et du mont Lozère, découvrez Altier et ses hameaux avec son château fort, son église et son environnement. Ça vaut le détour !

En prenant de la hauteur, une vue dégagée sur le versant nord du mont Lozère s'offre à vous. La descente se fait par le valat de La Rouvière, un des affluents de l'Altier. Prenez le temps d'aller visiter le château fort sur son éperon schisteux.

Infos pratiques

Pratique : Rando à pied

Durée : 3 h 30

Longueur : 10.8 km

Dénivelé positif : 583 m

Difficulté : Moyen


Type : Boucle

Thèmes : Architecture et village,
Transports en commun

Itinéraire

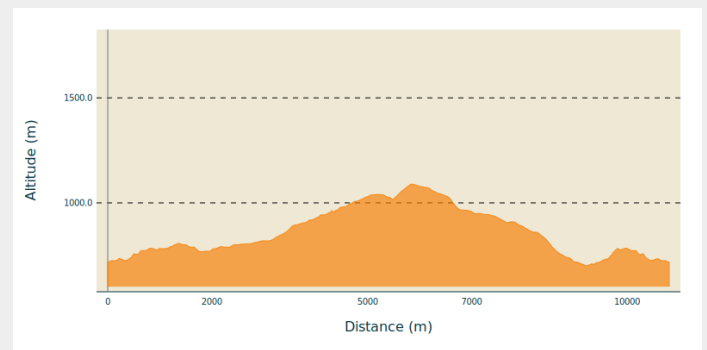
Départ : Altier

Arrivée : Altier

Balisage :  Balisage peinture jaune

Communes : 1. Altier

Profil altimétrique



Altitude min 701 m Altitude max 1090 m

Le long de l'itinéraire, des poteaux directionnels vous guident ainsi qu'un balisage de peinture jaune. Les lieux-dits et/ou les directions à suivre sont indiqués en **italique gras** et entre guillemets dans le descriptif ci-dessous :

Au départ de « **Altier** », monter à :

1. « **Roche Cruzet** », puis prendre :
2. « **Le Fossat** ». Puis à droite direction « **Le Grand Altier** », par :
3. « **Racouse** ».
4. Puis « **Le Grand Altier** ». Retour sur « **Altier** » par :
5. « **Roche Cruzet** ».

Balade extraite du cartoguide **Mont Lozère - Pays des sources, de la Margeride, au lac de Villefort en Cévennes**, réalisée par le Pôle de pleine nature du Mont Lozère.

Toutes les informations pratiques

Recommandations

Adaptez votre équipement aux conditions météo du jour. N'oubliez pas que le temps change vite en montagne. Pensez à emporter de l'eau en quantité suffisante, de bonnes chaussures et un chapeau. Bien refermer les clôtures et les portillons.

Comment venir ?

Transports

Cette randonnée est accessible en transports en commun **uniquement en période estivale**.

Pour consulter les horaires actualisés et planifier votre trajet, utilisez le calculateur d'itinéraires ci-dessous en renseignant l'**arrêt d'arrivée : ALTIER - Biscuiterie Chataigne**

Accès routier

De Villefort, direction lac de Villefort puis la D 901, Altier

Parking conseillé

Mairie

Lieux de renseignement

Maison du tourisme et du Parc national, Florac

Place de l'ancienne gare, N106, 48400 Florac-trois-rivières

info@cevennes-parcnational.fr

Tel : 04 66 45 01 14

<https://www.cevennes-gorges-du-tarn.com>



Office de tourisme Mont-Lozère, Villefort

43, Place du Bosquet, 48800 Villefort

contact@destination-montlozere.fr

Tel : 04 66 46 87 30

<https://www.destination-montlozere.fr/>



Source



CC Mont Lozère

<https://www.ccmontlozere.fr/>



Parc national des Cévennes

<http://www.cevennes-parcnational.fr/>



Pôle pleine nature Mont Lozère