

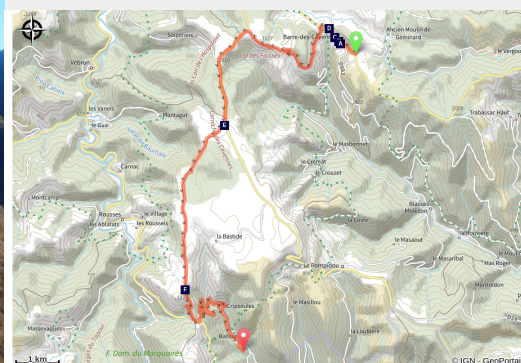
# Variante GR®7 de Barre des Cévennes à Le Poujol (Bassurels) - Jour 1



Vallées cévenoles - Barre-des-Cévennes



Vue la Can (N. Thomas)



***Le gîte d'Aire de Côte étant fermé pour la saison 2022 jusqu'à mai 2023,***  
*nous vous proposons comme alternative: Barre des Cévennes - Tunnel du Marquaires - Cripsoules - Le Poujol, en empruntant le GR®7 jusqu'au tunnel de Marquaires, puis la bifurcation sur Bassurels par un chemin non balisé, pour rejoindre le château Le Poujol.*

## Infos pratiques

---

Pratique : Rando à pied

---

Durée : 5 h

---

Longueur : 16.5 km

---

Dénivelé positif : 415 m

---

Difficulté : Moyen

---

Type : Itinérance

# Itinéraire

**Départ** : Barre des Cévennes

**Arrivée** : Le Poujol (Bassurels)

**Balisage** :  GR®

**Communes** : 1. Barre-des-Cévennes

2. Cans et Cévennes

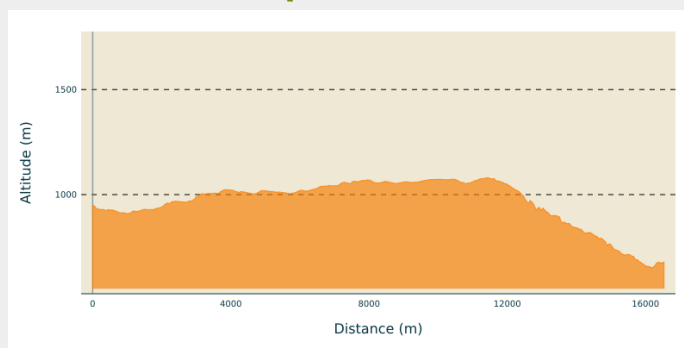
3. Vebron

4. Le Pompidou

5. Rousses

6. Bassurels

## Profil altimétrique



Altitude min 652 m Altitude max 1080 m

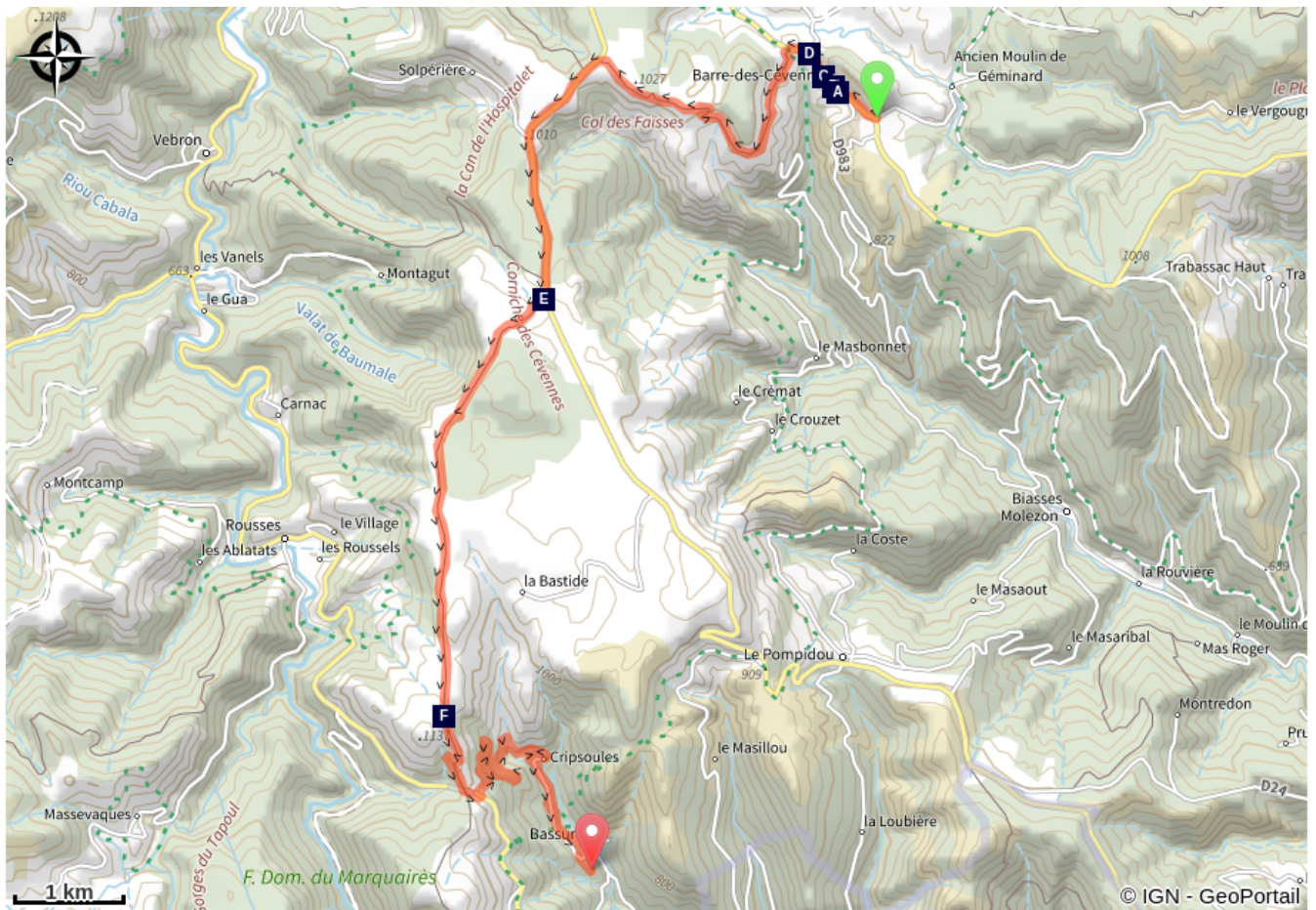
### **Tronçon Barre des Cévennes - Aire de Côte, remplacé par l'alternative Barre des Cévennes - Tunnel du Marquaires - Le Poujol (Bassurels).**


Depuis Barre des Cévennes, prendre le balisage du GR® 7 jusqu'au Tunnel du Marquaires.

Au tunnel de Marquaires, vous quittez le balisage du GR® 7, pour prendre un sentier non balisé qui descend sur votre gauche dans la forêt pour rejoindre la route D 907. La traverser, passer devant la maison et continuer à descendre sur le chemin, en direction de Cripsoules.

À Cripsoules, continuer sur la route sur 1,25 km, en direction de Bassurels. Juste avant un virage en S, prendre sur votre droite une piste privée, montant dans une châtaigneraie, suivre le panneau "château Le Poujol", situé à 380 m plus haut.

# Sur votre chemin...



-  Place de la Madeleine (A)
-  Place de la loue (C)
-  Les frênes (E)
-  Château (B)
-  Barre-des-Cévennes (D)
-  Mont Aigoual (F)

# Toutes les infos pratiques

## **Recommandations**

**Attention, bien prendre la trace GPX ou une carte au 1/25000e car la partie Tunnel du Marquaires à Le Poujol, n'est pas balisée.**

Adaptez votre équipement à la randonnée de plusieurs jours mais aussi aux conditions météorologiques du jour. N'oubliez pas que le temps change vite en montagne. Pensez à emporter de l'eau en quantité suffisante, de bonnes chaussures et un chapeau. Refermez soigneusement clôtures et portillons.

## **Lieux de renseignement**

### **Maison du tourisme et du Parc national, Florac**

Place de l'ancienne gare, N106, 48400 Florac-trois-rivières

[info@cevennes-parcnational.fr](mailto:info@cevennes-parcnational.fr)

Tel : 04 66 45 01 14

<https://www.cevennes-gorges-du-tarn.com>



### **Office de tourisme Mont Aigoual Causses Cévennes, Saint-André-de-Valborgne**

les quais, 30940 Saint-André-de-Valborgne

[vallee.borgne@wanadoo.fr](mailto:vallee.borgne@wanadoo.fr)

Tel : 04 66 60 32 11

<https://www.sudcevennes.com>



## **Source**



Parc national des Cévennes

<http://www.cevennes-parcnational.fr/>

# Sur votre chemin...

---

## Place de la Madeleine (A)

Balise n° 5

La fontaine date du XVIII<sup>e</sup> siècle. La tête de Marianne, personnification de la République, a été ajoutée à la fin du XIX<sup>e</sup> s. A la même époque, un peuplier, symbole de la liberté, a été planté par la jeunesse républicaine. De cet endroit, on peut voir quelques maisons bourgeoises, qui datent pour la plupart du XVII<sup>e</sup> et du XVIII<sup>e</sup> siècles. Elles témoignent du passé florissant de ce village, qui comptait une vingtaine de voituriers (marchands-transporteurs) qui descendaient vers la plaine, chargés de laine et de châtaignes, et remontaient avec du sel, du vin et de l'huile. De larges porches permettaient d'abriter les attelages et les charrettes. Les jours de foires, le marché aux grains s'installait sous ces voûtes et sous celles de la mairie.

---

## Château (B)

Balise n° 6

Édifié au XII<sup>e</sup> et au XIII<sup>e</sup> siècle, il a été entièrement reconstruit vers le début du XVI<sup>e</sup> siècle. De 1710 à 1715, il a été remanié par le seigneur de Barre qui a fait graver ses armoiries au-dessus de la porte d'entrée. A cette époque, deux tours ont été ajoutées. Pendant la Révolution, les armoiries ont disparu, victimes d'un vigoureux martelage. Au début du XIX<sup>e</sup> siècle, la tour maîtresse a été supprimée lors d'un agrandissement.

---

## Place de la loue (C)

Balise n° 1

Sur cette petite place, située à l'entrée nord-ouest du village, se tenait lors des grandes foires de printemps et d'automne, la "loue": des bergers, des domestiques ou des ramasseurs de châtaignes attendaient, assis sur le parapet, qu'un éventuel employeur les embauche. Le village accueillait douze à quinze foires par an. Celles du printemps et de l'automne pouvaient attirer jusqu'à dix mille personnes venues des départements limitrophes, mais aussi du Var, du Vaucluse et des Bouches-du-Rhône. Ce village-rue était protégé à chacune de ses extrémités par une porte fortifiée. L'une d'entre elles se dressait près de la place de la Loue : appelée porte de Florac, détruite au début du XIX<sup>e</sup> siècle.

---

## 🏰 Barre-des-Cévennes (D)

Dès 1530-1540, la Réforme touche ce village-rue, célèbre pour ses treize foires annuelles. Une pierre gravée comportant l'inscription « Qui est de Dieu oit la parole de Dieu - 1608 - », provenant du second temple de Barre, est toujours visible sur le mur d'une des maisons de la Grand rue. Lors de la guerre des camisards, Barre devient la « capitale » administrative des Hautes-Cévennes. Les autorités renforcent alors ses défenses et augmentent les effectifs de la garnison installée depuis 1684. Barre est le lieu de naissance du célèbre camisard et prophète Elie Marion (1678-1713).



## 🌿 Les frênes (E)

Les frênes qui bordent le chemin affectionnent les lieux frais et humides. Plantés par les hommes le long des chemins, les rameaux, coupés à la fin de l'été, constituaient un complément de fourrage pour le bétail.

Crédit photo : Nathalie Thomas



## 🏔️ Mont Aigoual (F)

Une belle vue sur le mont Aigoual (1 567 m)... Montagne des vents, du brouillard, de la neige et des pluies. Les masses nuageuses venues de la Méditerranée se frottent à ses pentes et peuvent donner des précipitations violentes (appelées aussi épisodes cévenols). Cette montagne capricieuse abrite la dernière station météorologique de montagne de notre pays.

Crédit photo : © Olivier Prohin