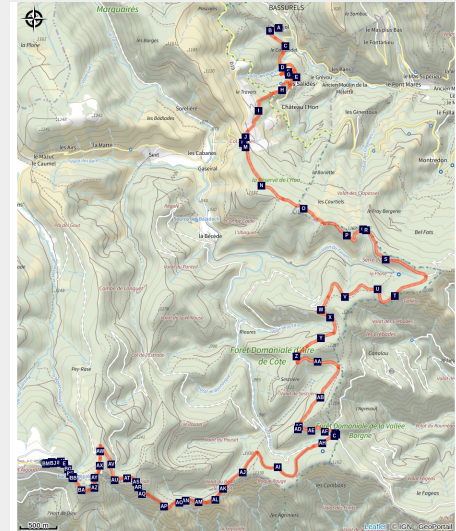


Variante GR®7, Le Poujol au sommet de l'Aigoual - Jour 2

Aigoual - Bassurels



Vue sur la vallée Borgne (N. Thomas)



Le gîte d'Aire de Côte étant fermé pour la saison 2022 jusqu'à mai 2023, nous vous proposons comme alternative: Le Poujols - Col du Salidès - Aire de Côte - Le sommet de l'Aigoual. Depuis Le Poujol vous rejoignez un sentier balisé en jaune qui monte au Col Salidès, puis du Col vous reprenez le balisage du GR®7 jusqu'au sommet de l'Aigoual.

Infos pratiques

Pratique : Rando à pied

Durée : 8 h

Longueur : 19.5 km



Difficulté : Difficile

Type : Itinérance

Itinéraire

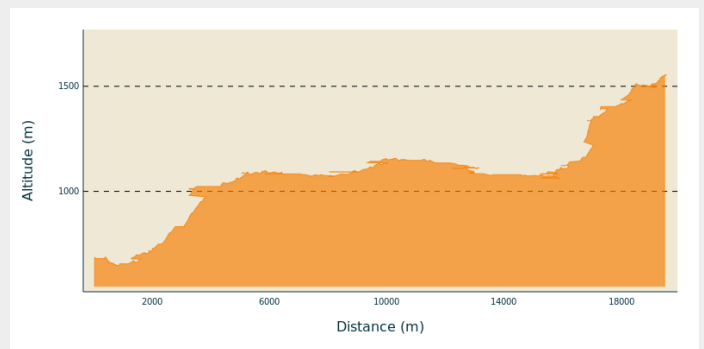
Départ : Le Pujol (Bassurels)

Arrivée : Sommet de l'Aigoual

Balisage :  Balisage peinture jaune 
GR®

Communes : 1. Bassurels
2. Saint-André-de-Valborgne
3. Val-d'Aigoual

Profil altimétrique

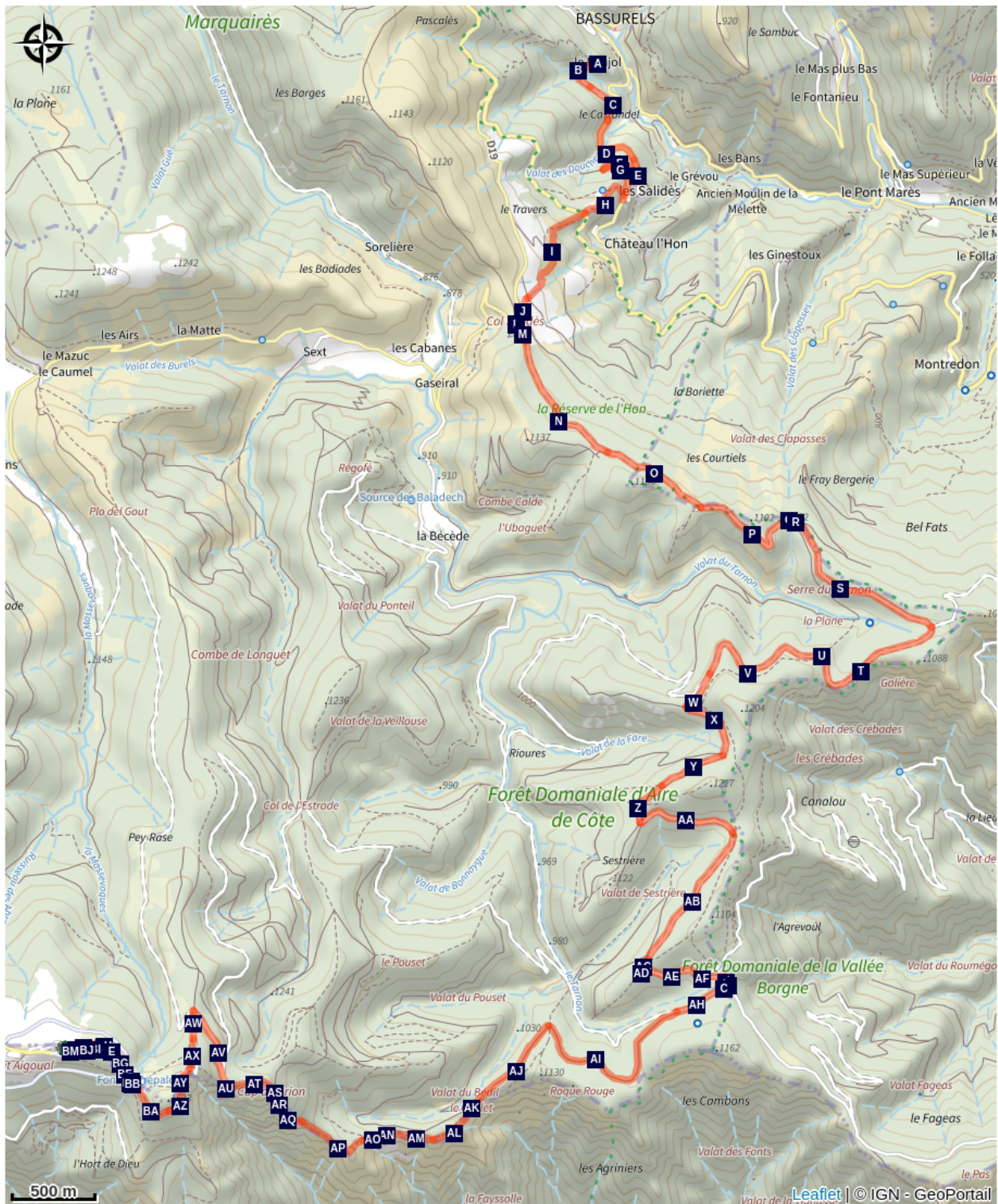


Altitude min 0 m Altitude max 0 m

Depuis Le Pujol, descendez sous le château et continuez sur la route pour rejoindre Les Salidès. Ne rentrez pas dans le village mais continuez sur la route, en suivant le balisage de peinture jaune du PR de Pont Mares, qui monte au Col de Salidès.

Au Col de Salidès, vous tournez à gauche en direction d'Aire de Côte par le GR®7, puis le Sommet de l'Aigoual par le GR®7.

Sur votre chemin...



-  Col Salidès (A)
-  Refuge du maquis (C)
-  Aire-de-Côte (B)
-  L'évolution de la végétation (D)
-  Pelouses et landes du sommet de l'Aigoual (E)

Toutes les infos pratiques

Recommandations

Attention, bien prendre la trace GPX ou une carte au 1/25000e car la partie Le Pujol jusqu'au col du Salidès, n'est pas balisée en GR®. Adaptez votre équipement à la randonnée de plusieurs jours mais aussi aux conditions météorologiques du jour. N'oubliez pas que le temps change vite en montagne. Pensez à emporter de l'eau en quantité suffisante, de bonnes chaussures et un chapeau. Refermez soigneusement clôtures et portillons.

Lieux de renseignement

Maison du tourisme et du Parc national, Florac

Place de l'ancienne gare, N106, 48400 Florac-trois-rivières

info@cevennes-parcnational.fr

Tel : 04 66 45 01 14

<https://www.cevennes-gorges-du-tarn.com>



Office de tourisme Mont Aigoual Causses Cévennes, Saint-André-de-Valborgne

les quais, 30940 Saint-André-de-Valborgne

vallee.borgne@wanadoo.fr

Tel : 04 66 60 32 11

<https://www.sudcevennes.com>



Source



Parc national des Cévennes

<http://www.cevennes-parcnational.fr/>

Sur votre chemin...



⊖ Col Solidès (A)

C'est ici que la géographie locale se divise en deux « pays ». En cheminant environ quatre kilomètres depuis le col vers le panneau « Bel-Fats », vous parcourez une crête qui n'est autre que la ligne de partage des eaux entre la Méditerranée et l'Atlantique. Pour en saisir la réalité, il faut se pencher sur la logique des bassins versants : lorsqu'une goutte de pluie tombe au sud de la draille, elle rejoint le Tarnon dont la source est toute proche du sentier. Arrivant à Florac, cette petite rivière épouse le Tarn qui sinue à travers la France de l'Ouest jusqu'à l'océan en débouchant à l'estuaire de la Gironde. Mais si la même goutte décide de verser au nord du chemin, alors elle rejoint la vallée Borgne et son Gardon qui, à son tour, se jette dans le Rhône à Vallabrègues (Gard), passe en Camargue et se retrouve dans la mer. Cette ligne de partage fait tout l'intérêt cartographique du massif de l'Aigoual. Le modelage des paysages est marqué : sur le versant atlantique, des reliefs doux et modérés jusqu'au mont Lozère, sur le versant méditerranéen, des collines abruptes qui s'érigent et plongent brusquement, de serres en valats, de crêtes acérées en fonds de vallées profondes.

Crédit photo : Béatrice Galzin



🌲 Aire-de-Côte (B)

La ferme d'Aire-de-Côte fut achetée par l'État en 1862, à l'époque du reboisement. Avant de devenir gîte d'étape, elle demeura longtemps maison forestière abritant un garde forestier et sa famille. Dans la première moitié du XXe siècle, Aire-de-Côte était bien différent. Au nord, derrière la maison, la draille, bordée de pierres sur chant, faisait encore 40 à 50 m de large, des milliers de bêtes transhumantes y passaient. Les pâturages étaient rasés. Les transhumants s'y arrêtaient, à midi, puis continuaient vers l'Aigoual.

Crédit photo : Stephan.Corporan



⚠️ Refuge du maquis (C)

Dès début 1943, se constitue le premier maquis des Cévennes. Le refuge du maquis d'Aire-de-côte était une des baraques en bois utilisée pour les chantiers forestiers, dont le toit était camouflé par des branches. Le 10 juillet 43, un message prévint la poste de Rousses de l'imminence d'une attaque des Allemands. On fit prévenir le maquis, mais un orage surprit les maquisards qui repoussèrent le moment du départ. Les Allemands arrivèrent... Le garde forestier fut arrêté pour complicité, accusé d'être en communication avec la radio de Londres. En effet, à Aire-de-côte, on écoutait un poste à galène construit par les deux juifs qui s'y cachaient.


Crédit photo : Guy.Grégoire



🌿 L'évolution de la végétation (D)

Au col se dresse un menhir de schiste. Au nord, dans le ravin de Trépaloup, des silex taillés témoignent de la fréquentation de cette région dès la préhistoire. Des analyses palynologiques (études de pollens fossilisés dans les tourbières) ont permis de reconstituer la végétation de l'Aigoual entre 8000 et 5000 av. J.-C. Le pin domine, accompagné du bouleau et du noisetier. Puis, le peuplement de pins diminue progressivement. Le climat humide se réchauffe et favorise l'extension du chêne et du noisetier. Enfin, le renforcement de humidité et de la nébulosité en altitude permet le développement du sapin et du hêtre. Dès la fin du 1er siècle av. J.-C., l'apparition d'un pourcentage important de graminées met en évidence le recul de la forêt en faveur des pâturages et des pelouses. C'est le début des grandes déforestations.

Crédit photo : nathalie.thomas



🌿 Pelouses et landes du sommet de l'Aigoual (E)

Ici, seules les espèces pouvant se reproduire en cycle court peuvent s'implanter, en raison du climat souvent glacial. La lande est colonisée par les bruyères et les pins à crochets. Cette zone peu boisée à cause des vents violents, présente une analogie avec la végétation de l'étage subalpin composée de pelouses et de landes à bruyères et myrtilles. Elle est parfois qualifiée de pseudo-alpine.

Crédit photo : nathalie.thomas