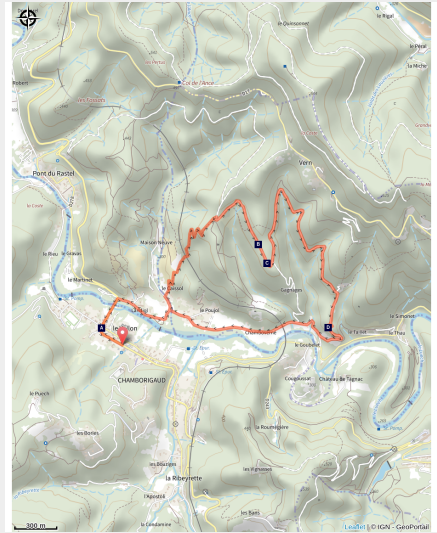


# Les viaducs

Mont Lozère - Chamborigaud



Vue sur Chamborigaud (Nathalie Thomas)



*Le viaduc est surprenant dans toutes ses dimensions, de l'arc très prononcé de sa courbure (200m, le plus court rayon de courbure des grandes lignes métropolitaines), à la modestie d'un pont élancé épousant parfaitement les formes de la montagne.*

## Infos pratiques

---

Pratique : Rando à pied

---

---

Durée : 2 h 30

---

---

Longueur : 7.5 km

---

---

Dénivelé positif : 214 m

---

---

Difficulté : Moyen

---

---

Type : Boucle

---

---

Thèmes : Faune et flore, Histoire et culture

---

# Itinéraire

**Départ** : Chamborigaud

**Arrivée** : Chamborigaud

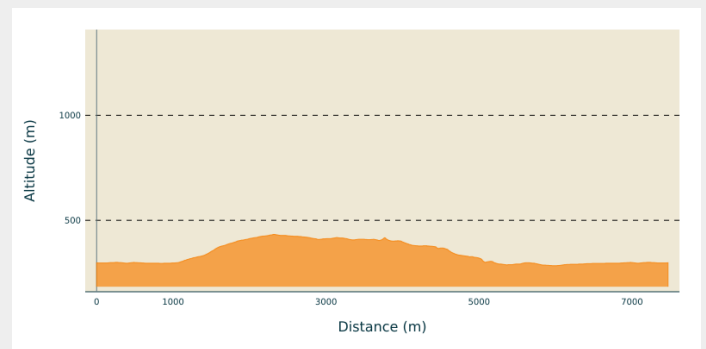
**Balisage** :  Balisage peinture jaune

**Communes** : 1. Chamborigaud

2. Génolhac

3. Chambon

## Profil altimétrique



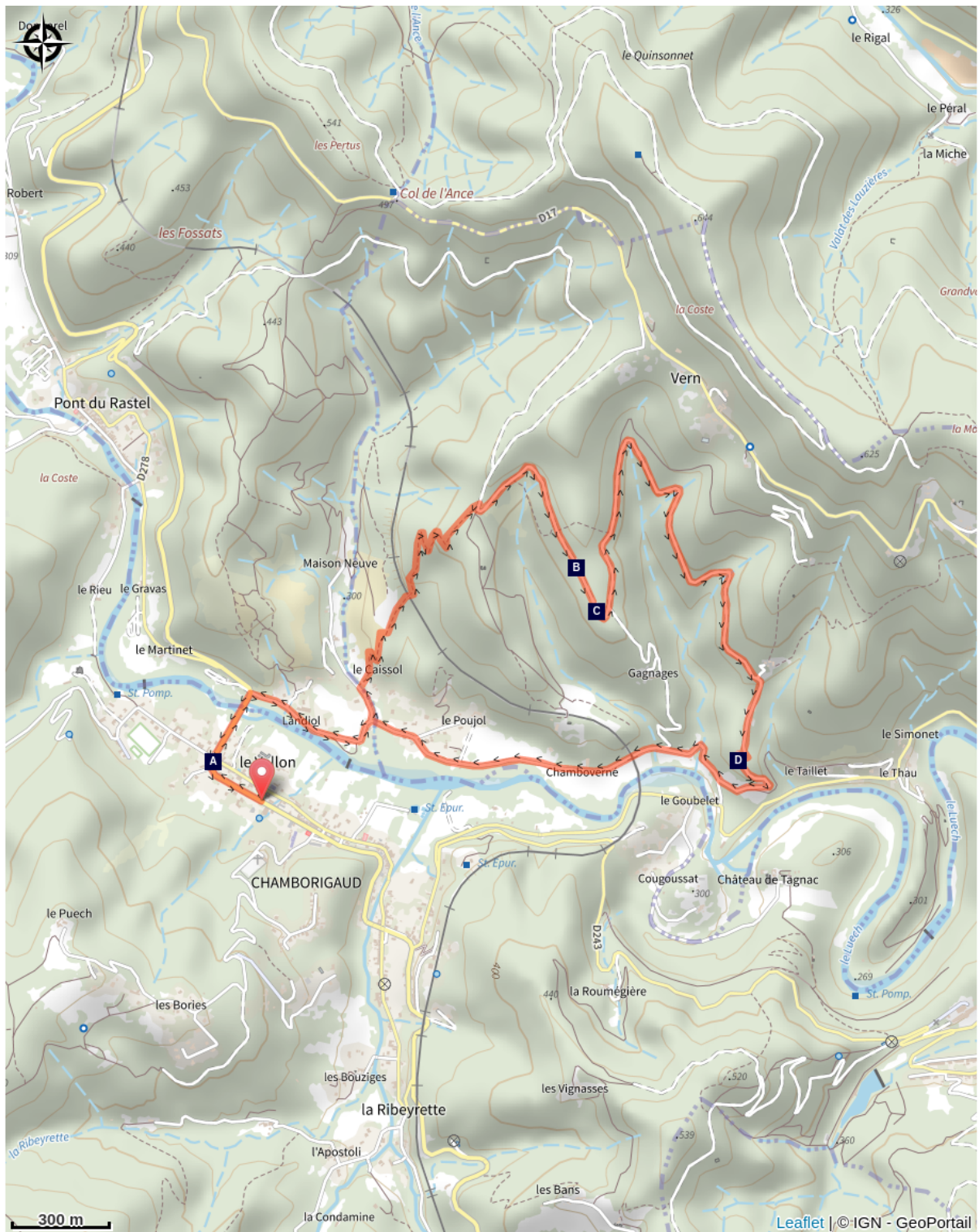
Altitude min 284 m Altitude max 433 m

Le long de l'itinéraire, des poteaux directionnels vous guident, dont le nom de lieu-dits et/ou de direction à suivre est indiqué en "***italique gras et entre guillemets***" dans le descriptif ci-dessous:

Depuis le parking de « ***Chamborigaud*** » prendre la direction « ***Stade*** » ; puis « ***Le Chambon*** » par « ***Landiol*** », « ***Chemin du Rigal*** », « ***Le Rigal*** ». Au poteau « ***Le Rigal*** » prendre la direction de « ***Chamborigaud*** » par « ***Les Taillasses*** » et « ***Landiol*** ». À « ***Landiol*** » retour à « ***Chamborigaud*** » par « ***Stade*** ».

Balade extraite du cartoguide **Mont Lozère, Pays des Sources, Sommet des Cévennes**, mis en œuvre dans le cadre du pôle de Pleine nature du mont Lozère.

# Sur votre chemin...



- ▲ Parcours littéraire Jean-Pierre Chabrol (A)
- ▲ Mas du Cotton (C)

- ▲ Viaduc du Luech (B)
- ☁ La bruyère blanche (D)

# Toutes les infos pratiques

## **Recommandations**

Adaptez votre équipement aux conditions météo du jour. N'oubliez pas que le temps change vite en montagne. Pensez à emporter de l'eau en quantité suffisante, de bonnes chaussures et un chapeau. Bien refermer les clôtures et les portillons.

## **Comment venir ?**

### Accès routier

Depuis Génolhac, prendre la D906 pour rejoindre Pont de Rastel puis Chamborigaud

### Parking conseillé

Avant la mairie

## Lieux de renseignement

### **Maison du tourisme et du Parc national, Florac**

Place de l'ancienne gare, N106, 48400 Florac-trois-rivières

[info@cevennes-parcnational.fr](mailto:info@cevennes-parcnational.fr)

Tel : 04 66 45 01 14

<https://www.cevennes-gorges-du-tarn.com>



### **Maison du tourisme et du Parc national, Génolhac**

Place du Colombier, 30450 Génolhac

[contact@cevennes-tourisme.fr](mailto:contact@cevennes-tourisme.fr)

Tel : 04 66 61 09 48

<http://www.cevennes-tourisme.fr/>



### **Office de tourisme Mont-Lozère, Villefort**

43, Place du Bosquet, 48800 Villefort

[contact@destination-montlozere.fr](mailto:contact@destination-montlozere.fr)

Tel : 04 66 46 87 30

<https://www.destination-montlozere.fr/>



## Source



CC des Cévennes au Mont Lozère

<http://www.cevennes-mont-lozere.fr/>



Pôle pleine nature Mont Lozère



# Sur votre chemin...

---



## ▲ Parcours littéraire Jean-Pierre Chabrol (A)

Au départ de la mairie, une ballade littéraire, en compagnie de l'écrivain natif du pays, Jean-Pierre Chabrol, vous guide dans le village de Chamborigaud (5 km environ, possibilité de partir de la gare).

Crédit photo : Nathalie Thomas

---



## ▲ Viaduc du Luech (B)

C'est une voie ferrée qui passe là haut, reliant Nîmes à Paris ! On a creusé 102 tunnels et bâti 46 ponts et viaducs. Celui du Luech est le plus remarquable avec ses 29 arches, 384 m de longueur et 46 m de hauteur. Depuis 150 ans, les trains avancent très lentement pour ne pas dérailler dans cette courbe. Impossible de s'élaner pour la brusque montée dans le tunnel !

Autrefois, à l'automne, dans cette côte de 25 mm par mètre, les feuilles mortes jonchaient la voie et faisaient patiner les roues du lourd convoi. Les mécaniciens craignaient d'être immobilisés là-haut.

*« Aussi, tandis que Marius s'arc-boute devant son foyer vorace, Léon, la main sur le robinet de commande (...), attentif au moindre indice annonciateur d'un coup de patin, dose savamment l'effort de sa 240 (sa locomotive) »* (extrait des « chevaliers des Cévennes » de Raymond Fayvaise).

Crédit photo : Nathalie Thomas

---



## ▲ Mas du Cotton (C)

*« Je garde un souvenir heureux des journées passées au « Cotton », lorsque j'étais enfant, dans les années 1960-1970. Les sonnailles descendaient de la colline du Rigal, mêlées aux appels aigus de la bergère vêtue de noir. Ses trois chiens de berger l'aidaient à canaliser les bêtes vers la grande porte qui n'a pas été changée. (...) A l'époque, la voie n'était pas goudronnée et c'était un bonheur tranquille de poules traversant sans hâte le chemin, du matin au soir. Le mas était vaste et bien tenu, il sentait bon la lavande ou les pommes. (...) Quarante ans après, cet ensemble paysager de terres et de jolies maisons traditionnelles reste marqué par l'agriculture passée mais je ne peux revenir ici sans une réelle nostalgie des sonnailles du troupeaux et des parfums de lavandes qui séchaient en gros bouquets sur l'armoire ».* (B.M.)

Crédit photo : Nathalie Thomas

---



## ☼ La bruyère blanche (D)

Aimez vous le miel de bruyère ?

Les abeilles l'aiment, pourtant le nectar est difficile à récolter ! Un des plus collants qui soit. Il fait perdre du temps aux insectes lorsqu'ils s'y trouvent piégés, englués, obligés de faire une longue toilette après leur travail... Mais comment se passer du seul nectar qui, en terre acide, contient 20 % de calcium ? Callune et bruyère cendrée ont un air de famille : celui des Éricacées. Les clochettes de la bruyère cendrée sont d'un rose soutenu, elles sont plus grosses et en forme d'urne. La callune porte aussi de fines grappes de clochettes mais elles sont plus pâlottes et si petites que les abeilles les visitent moins que celles de la bruyère.

Crédit photo : Nathalie Thomas