Causse de la Volte

Mont Lozère - Cubières

Cubières dans sa vallée (Nathalie Thomas)

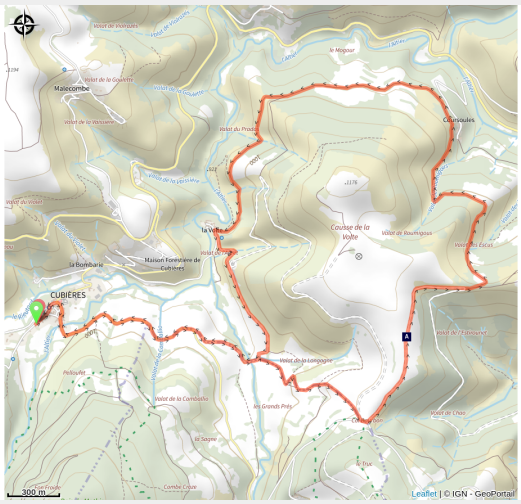

Un petit causse au pied du mont Lozère ! Ambiance paysagère mixant pâturages et forêts.

Infos pratiques

Pratique : Rando à pied

Durée : 3 h

Longueur : 10.6 km

Dénivelé positif : 356 m

Difficulté : Moyen

Type : Boucle

Thèmes : Faune et flore

Itinéraire

Départ : Cubières
Arrivée : Cubières
Balisage : Balisage peinture jaune
Communes : 1. Cubières
2. Cubiérettes

Profil altimétrique

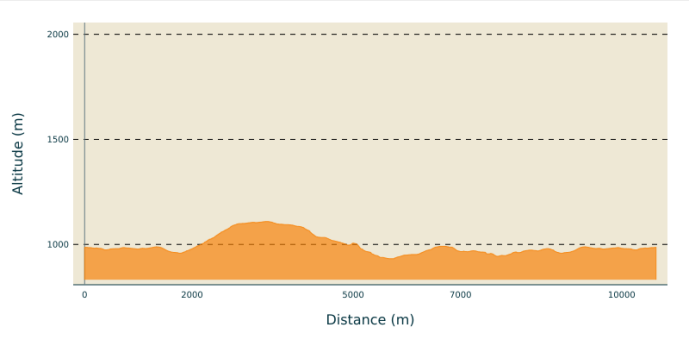

Altitude min 932 m Altitude max 1109 m

Le long de l'itinéraire, des poteaux directionnels vous guident. Les lieux-dits et/ou les directions à suivre sont indiqué(e)s en ***italique gras et entre guillemets*** dans le descriptif ci-dessous:

Départ "***Cubières***", prendre la direction "***Col Bourbon***" (GR®68) par "***Village***", « ***Pelloufet***», « ***Croix de Pelloufet***», «***Valat de la Longogne***». Au « ***Col Bourbon*** » direction « ***Coursoules*** ». À « ***Coursoules*** » retour sur « ***Cubières*** » par « ***Valat de la Longogne*** », « ***Croix de Pelloufet*** », « ***Pelloufet*** », « ***Village*** » .

Balade extraite du cartoguide **Mont Lozère- Pays des sources, de la montagne du Goulet aux gorges du Bramont**, réalisé par le pôle de Pleine nature mont Lozère.

Sur votre chemin…

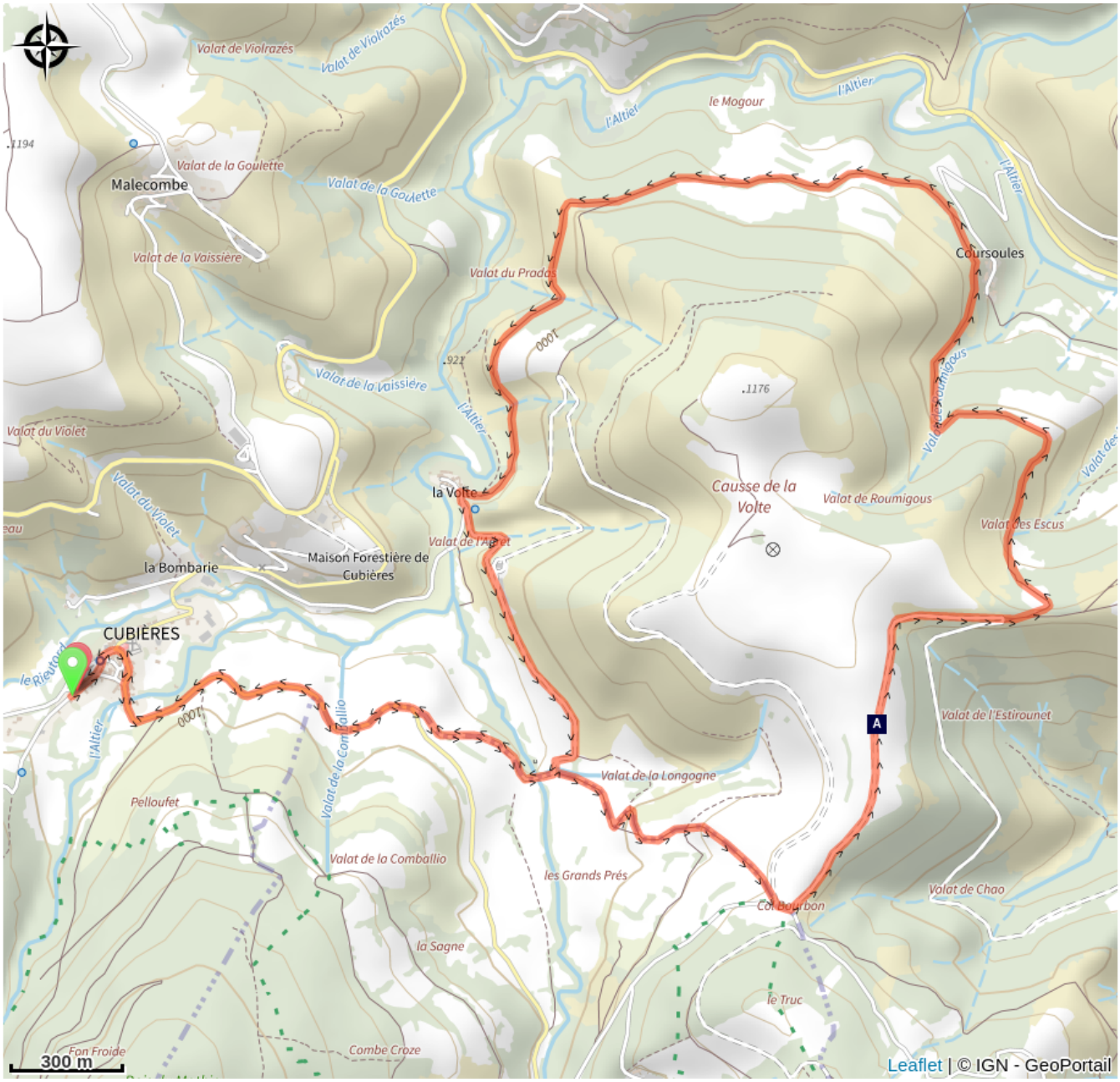

L'Alouette des champs (A)

Toutes les infos pratiques

⚠ Recommandations

Attention : traversée de parcs à vaches, ne vous approchez pas des animaux, tenez vos chiens en laisse.
Adaptez votre équipement aux conditions météo du jour. N'oubliez pas que le temps change vite en montagne. Pensez à emporter de l'eau en quantité suffisante, de bonnes chaussures et un chapeau. Bien refermer les clôtures et les portillons.

Comment venir ?

Transports

liO est le Service Public Occitanie Transports de la Région Occitanie/ Pyrénées - Méditerranée. Il permet à chacun de se déplacer facilement en privilégiant les transports en commun. Pour tout savoir, contacter le 08 10 33 42 73 ou se rendre sur www.laregion.fr

Accès routier

De Mende, direction Badaroux par la RN88, puis la D901 en direction de Bagnols-les-Bains, Le Bleymard. Après le col des Tribes, descendre sur Cubières.

Parking conseillé

à la sortie du Village

Lieux de renseignement

Maison du tourisme et du Parc national, Florac
Place de l'ancienne gare, N106, 48400 Florac-trois-rivières

info@cevennes-parcnational.fr
Tel : 04 66 45 01 14
https://www.cevennes-gorges-du-tarn.com

Maison du tourisme et du Parc national, Génolhac
Place du Colombier, 30450 Génolhac

contact@cevennes-tourisme.fr
Tel : 04 66 61 09 48
http://www.cevennes-tourisme.fr/

Office de tourisme Mont-Lozère, Villefort
43, Place du Bosquet, 48800 Villefort

contact@destination-montlozere.fr
Tel : 04 66 46 87 30
https://www.destination-montlozere.fr/

Source

CC Mont Lozère

https://www.ccmontlozere.fr/

Parc national des Cévennes

http://www.cevennes-parcnational.fr/

Pôle pleine nature Mont Lozère

Sur votre chemin…

L’Alouette des champs (A)

L'Alouette des champs possède un chant caractéristique, qu’elle émet au cours d’un vol ascensionnel, pouvant durer sans relâche plusieurs minutes.
Cet oiseau migrateur possède un plumage de couleur brune, striée de sombre. Elle a un corps rondelet, des ailes assez courtes, larges et pointues. Le dessous du corps est blanc-crème et sa poitrine, lavée de fauve est rayée de brun-noir.

Crédit photo : Régis Descamps