

# Un pied dans la Dourbies, l'autre dans le Trévezel

Aigoual - Trèves



Levé de soleil à Dourbies (Béatrice Galzin)



*De Trèves jusqu'au charmant village de Dourbies, préparez-vous à découvrir toute la beauté de paysages variés et travaillés par les hommes depuis fort longtemps, au rythme de votre promenade.*

Tomber sous le charme des petits villages les plus au nord du département du Gard... Trèves, que la rivière du Trévezel traverse, a été soigneusement restauré. Sur la crête, la vue s'ouvre sur la vallée de la Dourbie et son village. Au loin, se dessine le mont Aigoual.

## Infos pratiques

---

Pratique : Rando à pied

---

Durée : 2 jours

---

Longueur : 23.4 km

---

Dénivelé positif : 1300 m

---

Difficulté : Moyen

---

Type : Itinérance



---

Thèmes : Architecture et village, Eau et géologie, Faune et flore, Histoire et culture

# Itinéraire

**Départ** : Trèves

**Arrivée** : Trèves

**Balisage** :  Balisage peinture jaune   
GR®

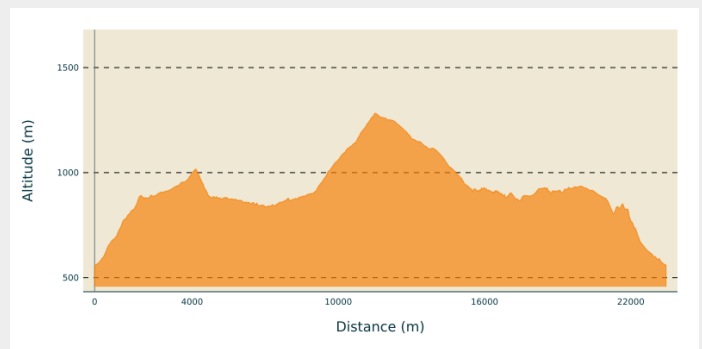
**Communes** : 1. Trèves

2. Dourbies

3. Saint-Sauveur-Camprieu

4. Lanuéjols

## Profil altimétrique



Altitude min 557 m Altitude max 1282 m

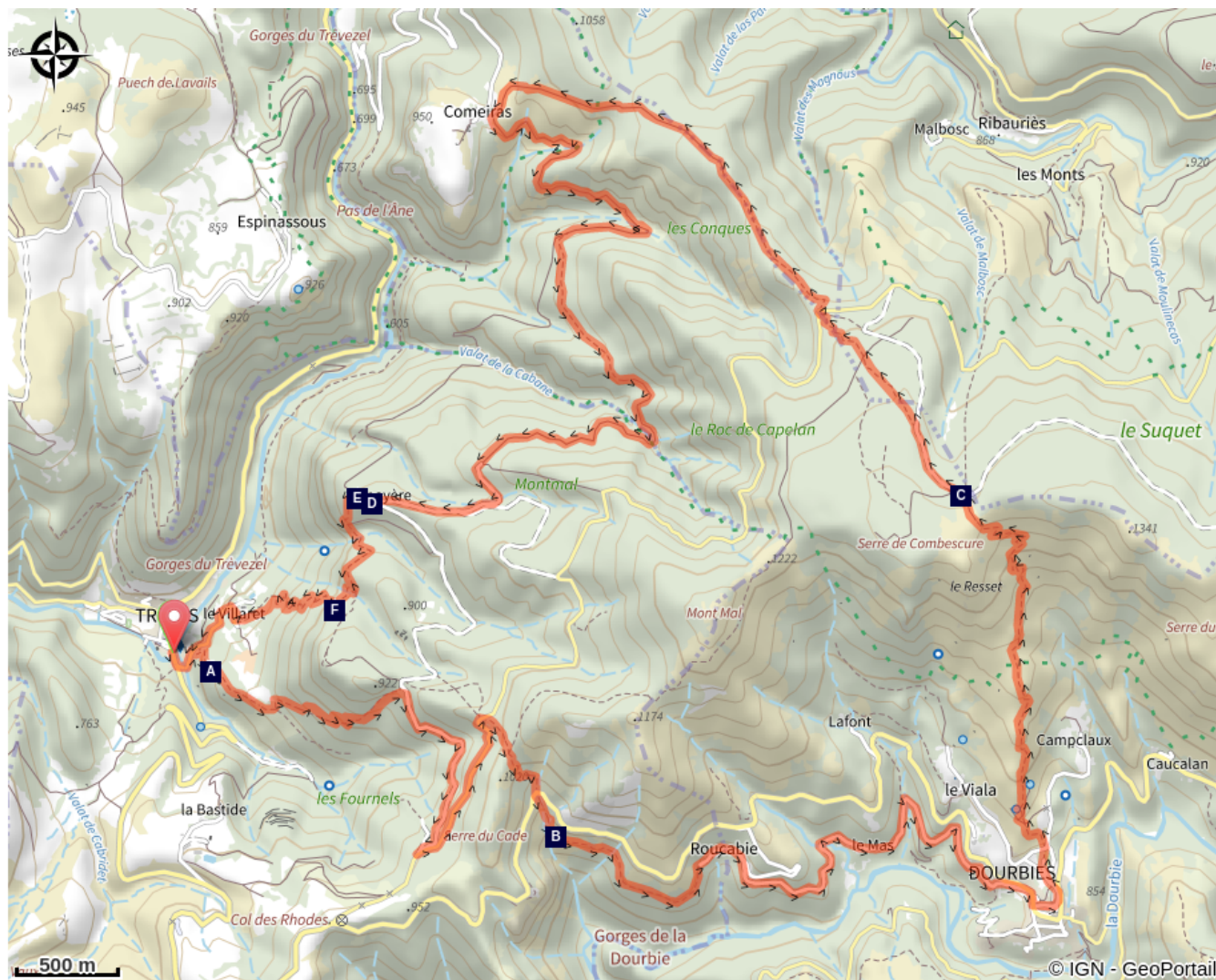
- **Jour 1** : 9 km de Trèves à Dourbies en passant par le serre de Cade - balisage jaune (PR), Dénivelé + 587m /- 274m ;



- **Jour 2** : 15 km de Dourbies à Trèves en passant par le col du Suquet - balisage jaune (PR) et blanc/rouge (GR® 66), Dénivelé + 641m /- 954m.

## Étapes :

1. Un pied dans la Dourbies, l'autre dans le Trévezel (Jour 1)  
8.8 km / 613 m D+ / 4 h 30
2. Un pied dans la Dourbies, l'autre dans le Trévezel (jour 2)  
14.8 km / 684 m D+ / 8 h

# Sur votre chemin...



-  Le buis (Buxus) (A)
-  Col du Suquet (C)
-  Une forêt récente (E)
-  Les gorges de Dourbies (B)
-  Canayère (D)
-  Grotte de Joulié (F)

# Toutes les infos pratiques

## **Recommandations**

Adaptez votre équipement aux conditions météo du jour. N'oubliez pas que le temps change vite en montagne. Pensez à emporter de l'eau en quantité suffisante, de bonnes chaussures et un chapeau. Bien refermer les clôtures et les portillons.



## **Matériel**

Bonnes chaussures, chapeau et eau

## **Comment venir ?**

### Accès routier

De Nant prendre la D341, puis la D47 direction Trèves.

De Meyrueis suivre la D986, puis la D157 par les gorges du Trévezel

### Parking conseillé

Dans le village

## **Lieux de renseignement**

### **Maison du tourisme et du Parc national des Cévennes, La Serreyrède**

Col de la Serreyrède, 30570 Val d'Aigoual  
office-du-tourisme-cause@wanadoo.fr  
Tel : 04 67 82 64 67  
<https://www.sudcevennes.com>

Accessibilité : Accessible aux personnes à mobilité réduite sur les trois niveaux du bâtiment (ascenseur)



### **Maison du tourisme et du Parc national, Florac**

Place de l'ancienne gare, N106, 48400 Florac-trois-rivières

info@cevennes-parcnational.fr  
Tel : 04 66 45 01 14  
<https://www.cevennes-gorges-du-tarn.com>



## **Source**



CC Causse Aigoual Cévennes Terres Solidaires

<http://www.caussesaignoualcevennes.fr/>



# Sur votre chemin...

---



## 🌿 Le buis (Buxus) (A)

Le buis et l'homme, une histoire relationnelle ! Avec l'amplification de l'élevage, la chênaie primitive s'ouvre et le buis s'installe partout, résistant à la dent du mouton. L'homme lui découvre une qualité majeure: fragmenté avant d'être épandu sur la terre, cette litière protège les plants potagers de la sécheresse et du gel. Ses feuilles suppléent à l'insuffisance de paille pour l'engrais des terres labourables. En 1818, un arrêté préfectoral gardois s'inquiète du défrichement abusif de la buxaie et de son arrachage désordonné, sans outil adéquat. On rencontre des mules chargées d'énormes fagots, jusque vers 1910, quand la chimie prend le relais... (B. Mathieu)

Crédit photo : © Nathalie Thomas

---



## ⚠️ Les gorges de Dourbies (B)

Le sentier débouche sur les gorges de la Dourbies. Face à vous, la partie occidentale du haut plateau granitique du Lingas rejoint à droite le causse du Larzac, calcaire. Vous apercevez sur la droite, le dôme granitique du Saint-Guiral. Plus près de vous, dans les vallons qui convergent vers la Dourbies, s'étagent les emplacements des anciennes cultures en terrasses, les pâturages, le village implanté en bordure de rivière, dans la partie évasée de la vallée, et enfin la châtaigneraie. Vous pouvez observer sa limite supérieure de répartition qui correspond à sa limite altitudinale de zone (800 m).

Crédit photo : nathalie.thomas

---



## ⚠️ Col du Suquet (C)

Vous vous trouvez au point le plus élevé de la promenade. Rive droite de la Dourbies, le versant abrupt que parcourt le sentier est constitué alternativement de zones où le granite est massif et d'autres où il est décomposé en arène (sable grossier issu de l'altération du granite). Vers le sud, on découvre un panorama englobant la totalité du massif du Lingas, haut plateau boisé surplombant au sud le Viganais et la plaine languedocienne.

Crédit photo : nathalie.thomas

---



### 🏠 Canayère (D)

Ancienne ferme devenue en 1880 une maison forestière. Dans les premiers temps des reboisements du massif de l'Aigoual, les gardes forestiers y logeaient toute l'année, le temps de leur mission. Les ouvriers forestiers, qui travaillaient à la plantation, pouvaient utiliser les dépendances. Par la suite, un seul agent y fut domicilié, mais depuis 1967, plus aucun garde n'y loge en permanence. (B. Mathieu)

Crédit photo : nathalie.thomas

---



### 🏠 Une forêt récente (E)

Les peuplements implantés au moment des grands reboisements à partir de la fin du XIXe siècle sont des pins noirs, essence rustique adaptée à des terrains calcaires secs. Le sous-sol des causses est caractérisé par un réseau de galeries et cavités dû à la circulation des eaux depuis plusieurs millions d'années. Des rivières souterraines sont arrêtées dans leur progression par les couches imperméables du fond de la vallée et alimentent le Trévezel.

Crédit photo : © Sud Cévennes

---



### 🏠 Grotte de Joulé (F)

En mars 1952, M. Jolly, garde forestier, indiqua cette grotte à son ami M. Frayssignes. Ils y découvrirent une sépulture néolithique et elle fut rapidement classée aux monuments historiques. Dans les profondeurs de la grotte, de très nombreux ossements d'ours ont été également trouvés. Ancêtre de notre ours brun (*Ursus spelaeus*), cet ours des cavernes avait un crâne long de cinquante centimètres ! L'hiver, les ours se tapissaient en groupes dans des bauges d'argile au fond des grottes. L'*Ursus artos* lui succéda puis l'ours brun. Il fut chassé jusqu'au dernier au XVe siècle. (B. Mathieu)

Crédit photo : © M. Delor

---