

Un pied dans la Dourbies, l'autre dans le Trévezel (jour 2)

Aigoual - Dourbies



Le Causse noir et la Vallée du Trévezel (Béatrice Galzin)



Belle montée au col du Suquet par une ancienne voie caladée. Tout au long du sentier, les paysages sont assez variés, avec de beaux points de vue sur Dourbies et le Trévezel.

Autrefois, cette draille était utilisée pour transhumer avec les troupeaux. Au Suquet, le panorama englobe la totalité du massif du Lingas. Forêts et vallées se partagent le territoire jusqu'au sommet de l'Aigoual. Au loin, se dessine le plateau du Causse noir, et au premier plan, les falaises encaissées de calcaire de la vallée du Trévezel.

Infos pratiques

Pratique : Rando à pied

Durée : 8 h

Longueur : 14.8 km

Dénivelé positif : 684 m

Difficulté : Moyen



Type : Itinérance

Thèmes : Architecture et village, Eau et géologie, Faune et flore, Forêt, Histoire et culture

Itinéraire

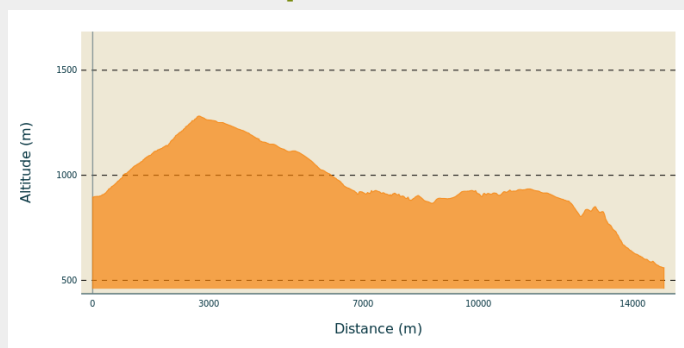
Départ : Dourbies

Arrivée : Trèves

Balisage :  Balisage peinture jaune 
GR®

Communes : 1. Dourbies
2. Saint-Sauveur-Camprieu
3. Lanuéjols
4. Trèves

Profil altimétrique



Altitude min 560 m Altitude max 1282 m

Au départ de « **Dourbies - Église** », prendre la direction du « Col du Suquet ».

1) Par le GR®66, suivre « **La Canelle** » puis « **Col du Suquet** »

2) Au « **Col du Suquet** » suivre « **Le vieux hêtre** » (*aller voir l'arbre*), « **La Roque** » puis « **Comeiras** ».

3) À « **Comeiras** » suivre « **Canayères** » par « **Sapins et Séquoias** » et « **les sapins noirs** ».

4) À « **Canayère** », prendre la direction de « **Trèves** » en passant par « **le valat d'Espruniers** », « **Réservoir du Villaret** », « **Le Villaret** » et « **la vierge** ».

Retour à Trèves.

Sur votre chemin...



▲ Col du Suquet (A)

▲ Une forêt récente (C)

▲ Canayère (B)

▲ Grotte de Joulié (D)

Toutes les infos pratiques

Recommandations

Adaptez votre équipement aux conditions météo du jour. N'oubliez pas que le temps change vite en montagne. Pensez à emporter de l'eau en quantité suffisante, de bonnes chaussures et un chapeau. Bien refermer les clôtures et les portillons.

Attention, descente difficile

Comment venir ?

Accès routier

De Nant prendre la D341, puis la D151 jusqu'au village de Dourbies.

De Meyrueis suivre la D986, ensuite D157 par les gorges du Trévezel et Trèves, puis la D151 jusqu'au village de Dourbies.

Parking conseillé

dans le village - Eglise

Lieux de renseignement

Maison du tourisme et du Parc national des Cévennes, La Serreyrède

Col de la Serreyrède, 30570 Val d'Aigoual
office-du-tourisme-cause@wanadoo.fr
Tel : 04 67 82 64 67
<https://www.sudcevennes.com>

Accessibilité : Accessible aux personnes à mobilité réduite sur les trois niveaux du bâtiment (ascenseur)



Maison du tourisme et du Parc national, Florac

Place de l'ancienne gare, N106, 48400 Florac-trois-rivières

info@cevennes-parcnational.fr
Tel : 04 66 45 01 14
<https://www.cevennes-gorges-du-tarn.com>



Source



CC Causse Aigoual Cévennes Terres Solidaires

<http://www.caussesaignoualcevennes.fr/>

Sur votre chemin...



▲ Col du Suquet (A)

Vous vous trouvez au point le plus élevé de la promenade. Rive droite de la Dourbies, le versant abrupt que parcourt le sentier est constitué alternativement de zones où le granite est massif et d'autres où il est décomposé en arène (sable grossier issu de l'altération du granite). Vers le sud, on découvre un panorama englobant la totalité du massif du Lingas, haut plateau boisé surplombant au sud le Viganais et la plaine languedocienne.

Crédit photo : nathalie.thomas



▲ Canayère (B)

Ancienne ferme devenue en 1880 une maison forestière. Dans les premiers temps des reboisements du massif de l'Aigoual, les gardes forestiers y logeaient toute l'année, le temps de leur mission. Les ouvriers forestiers, qui travaillaient à la plantation, pouvaient utiliser les dépendances. Par la suite, un seul agent y fut domicilié, mais depuis 1967, plus aucun garde n'y loge en permanence. (B. Mathieu)

Crédit photo : nathalie.thomas



▲ Une forêt récente (C)

Les peuplements implantés au moment des grands reboisements à partir de la fin du XIXe siècle sont des pins noirs, essence rustique adaptée à des terrains calcaires secs. Le sous-sol des causses est caractérisé par un réseau de galeries et cavités dû à la circulation des eaux depuis plusieurs millions d'années. Des rivières souterraines sont arrêtées dans leur progression par les couches imperméables du fond de la vallée et alimentent le Trévezel.

Crédit photo : © Sud Cévennes



🏠 Grotte de Joulié (D)

En mars 1952, M. Jolly, garde forestier, indiqua cette grotte à son ami M. Frayssignes. Ils y découvrirent une sépulture néolithique et elle fut rapidement classée aux monuments historiques. Dans les profondeurs de la grotte, de très nombreux ossements d'ours ont été également trouvés. Ancêtre de notre ours brun (*Ursus spelaeus*), cet ours des cavernes avait un crâne long de cinquante centimètres ! L'hiver, les ours se tapissaient en groupes dans des bauges d'argile au fond des grottes. L'*Ursus arctos* lui succéda puis l'ours brun. Il fut chassé jusqu'au dernier au XVe siècle. (*B. Mathieu*)

Crédit photo : © M. Delor