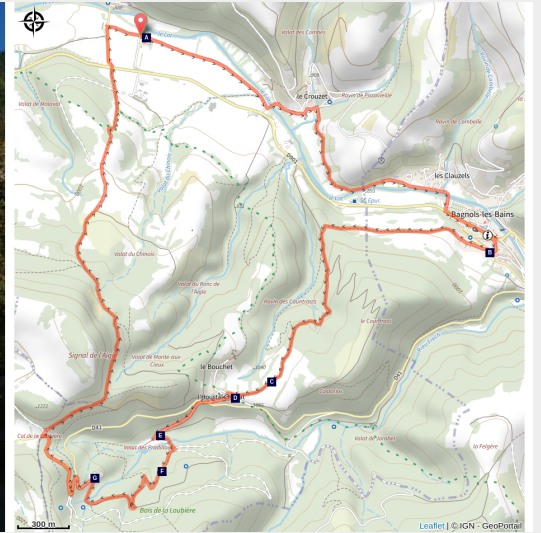


La Loubière

Mont Lozère - Chadenet



Chadenet (© Nathalie Thomas)



Partez à la découverte de la vallée ouverte du Lot, avant de filer sur le flanc nord du mont Lozère, par de belles forêts. Retour par une draille qui monte sur la Margeride.

La forêt du vallon de la Loubière invite à découvrir sa diversité resplendissante et à comprendre son histoire, lentement tracée par la nature et les hommes.

Infos pratiques

Pratique : Rando à pied

Durée : 3 h 48

Longueur : 11.5 km

Dénivelé positif : 400 m

Difficulté : Moyen

Type : Boucle

Thèmes : Faune et flore

Itinéraire

Départ : Chadenet

Arrivée : Chadenet

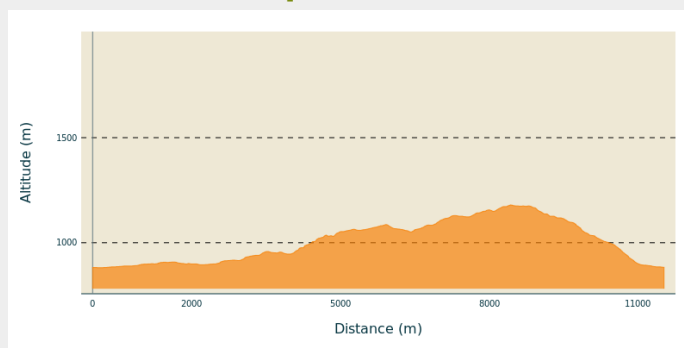
Balisage :  Balisage peinture jaune

Communes : 1. Chadenet

2. Mont Lozère et Goulet

3. Lanuéjols

Profil altimétrique



Altitude min 881 m Altitude max 1180 m








Le long de l'itinéraire, des poteaux directionnels vous guident. Les lieux-dits et/ou les directions à suivre sont indiqué(e)s en ***italique gras*** et entre guillemets dans le descriptif ci-dessous:

Départ "**Chadenet**", prendre la direction de "**L'Oustal Crémat**" (GR®43) par "**Le Crouzet**", « **Avenue de la Gare** », « **Route de la Loubière** », « **Rue de la Jarretière** », « **Lou Contrat** », « **Menhir** ». À « **L'Oustal Crémat** » retour sur « **Chadenet** » par « **Valat des Pradillous** », « **Bois de La Loubière** », « **Col de la Loubière** », « **Sous le signal de l'Aigle** », « **Coste del Causse** », « **Carapasse** », « **Lou Claoux** » .

Balade extraite du cartoguide **Mont Lozère- Pays des Sources, de la montagne du Goulet aux gorges du Bramont**, réalisé par le pôle de pleine nature Mont Lozère.

Sur votre chemin...



-  L'Eglise Saint-Privat (A)
-  Ambiance forestière (C)
-  Mosaïque de milieu (E)
-  Maison forestière de la Loubière (G)
-  Château (B)
-  Croix (D)
-  Changement de décor (F)

Toutes les infos pratiques

Recommandations

Adaptez votre équipement aux conditions météo du jour. N'oubliez pas que le temps change vite en montagne. Pensez à emporter de l'eau en quantité suffisante, de bonnes chaussures et un chapeau. Bien refermer les clôtures et les portillons.

Comment venir ?

Transports

Départ du sentier à Bagnols les bains

Arrêt: Bagnols-les-bains, Av du soleil

- Ligne 254 Mende - Villefort - La Garde Guérin. Les vélos sont admis
- Ligne 253 Mende - Bagnols les bains - Mont Lozère. Les vélos sont admis

Pour plus d'information rendez-vous sur <https://lio.laregion.fr/>

Accès routier

Depuis Mende, direction Badaroux par la N88, puis direction Bagnols-les-Bains par la D901. Bien avant Bagnols-les-Bains, tourner à gauche par la D27, Chadenet.

Parking conseillé

Mairie

Lieux de renseignement

Maison du tourisme et du Parc national, Florac

Place de l'ancienne gare, N106, 48400 Florac-trois-rivières

info@cevennes-parcnational.fr

Tel : 04 66 45 01 14

<https://www.cevennes-gorges-du-tarn.com>



Office de tourisme Coeur de Lozère, Mende

BP 83, place du Foirail, 48000 Mende

mendetourisme@ot-mende.com

Tel : 04 66 94 00 23

<https://www.mende-coeur-lozere.fr>



Office de tourisme Mont- Lozère, Bagnols-les-Bains

avenue de la gare, 48190 Bagnols-les-Bains Mont-Lozere et Goulet

contact@destination-montlozere.fr

Tel : 04 66 47 61 13

<https://www.destination-montlozere.fr/>



Source



CC Mont Lozère

<https://www.ccmontlozere.fr/>



Parc national des Cévennes

<http://www.cevennes-parcnational.fr/>



Pôle pleine nature Mont Lozère

Sur votre chemin...



🏰 L'Église Saint-Privat (A)

Mentionnée pour la première fois en 1258, l'église Saint-Privat semble avoir été construite entre XIIe et le début du XIIIe siècle. Elle subit les dommages des guerres de Religion comme beaucoup d'églises du Gévaudan. Malgré les nombreux remaniements, elle présente une architecture soignée.

Crédit photo : © Nathalie Thomas



🏰 Château (B)

Le petit château devant lequel vous passez fut construit au XVIIe siècle sur le chemin de Florac à Bagnols. La tour cache un bel escalier à vis. Pendant 59 années, cette maison forte fut celle de la gendarmerie à cheval. Les écuries étaient au premier niveau. En 1966, les gendarmes déménagèrent pour s'installer plus bas dans le village.

Crédit photo : N Thomas



🌿 Ambiance forestière (C)

Vous traversez un bois où voisinent harmonieusement les chênes blancs, les hêtres et les alisiers, avec quelques beaux spécimens. Plus loin, ce sont les pins laricios, adaptés au schistes qui dominent, avant de redonner leur place aux fayards (hêtres). Plus bas, le long du ruisseau Rieu Frech, vous verrez des sapins plus bleutés que les autres, aux longues aiguilles en demi-brosse relevée : ce sont des sapins du Colorado (Abies Concolor). Ils ont été choisis pour leurs facultés d'adaptation au climat local.

Crédit photo : N Thomas



🗿 Croix (D)

Elle est l'une des très nombreuses croix que l'on trouve en Lozère, notamment dans la haute vallée du Lot. Les crozatiens dont le plus connu est Jean du Born au XVIIIe siècle, travaillaient avec les matériaux trouvés dans la région. Pendant au moins six siècles, des croix sont élevées le long des chemins lozériens, pour assurer diverses fonctions : limite ou bornage de chemin, mémorial, lieu de recueillement, calvaire ou pèlerinage, événement, intention pieuse individuelle ou villageoise... elles sont plus de 400 rescapées des guerres de religion, puis de la Terreur qui suivit la Révolution. Les plus récentes sont, depuis le XIXe siècle, faites en fer forgé, parfois fixées sur des fûts ou des socles plus anciens.

Crédit photo : N Thomas

🌿 Mosaïque de milieu (E)

Balise n° 7

Le paysage du vallon se déroule en laissant une place de choix à la sapinière, fleuron de ces lieux. Du haut de son siècle, elle séduit les promeneurs sensibles à sa beauté et à son unité. Aujourd'hui, l'histoire du vallon se poursuit avec une gestion forestière toujours soucieuse de protection et de production mais intégrant aussi de plus en plus la dimension paysagère et l'accueil du public, préoccupations communes de l'Office national des forêts et du Parc national des Cévennes.

🌍 Changement de décor (F)

Balise n° 6

D'un versant à l'autre, du fond de la vallée à la crête, la nature de la roche varie rapidement. Ce changement se répercute sur la composition des sols, sur la végétation et par là-même sur les paysages. On observe, en face, la calotte calcaire occupée par le pin noir d'Autriche adapté à ces endroits secs. Au dessous, la pente schisteuse est propice à l'installation naturelle du hêtre et du pin sylvestre et répond bien aux exigences de l'épicéa planté sur ces sols plus profonds par le forestier.



🌲 Maison forestière de la Loubière (G)

Le château de La Loubière, déjà connu en 1219, appartenait à la baronnie du Tournel. Il avait été construit ici pour surveiller les voies médiévales allant de Florac à Châteauneuf-de-Randon et de Florac à Bagnols-les-Bains. Cette bâtisse, achetée par l'État en 1879, devient une maison forestière. Elle ne se visite pas. Entre 1962 et 1964, non loin de là, des harkis, étaient installés dans un camp et travaillaient pour « les Eaux et Forêts » (aujourd'hui ONF : office national des Forêts). 25 familles comptant une trentaine d'enfants y étaient hébergées. Ils ont contribué à la plantation des forêts qui vous entourent et à l'entretien de celle de La Loubière (qui existait déjà) et des chemins qui la traverse.

Crédit photo : © Nathalie Thomas