

# Col de Banette - VTT n°3

Mont Lozère - Vialas



Vue sur le Luech (Nathalie Thomas)



Parcours sportif avec quelques passages techniques en montée et une descente assez raide et caillouteuse. Beaux points de vue sur Vialas et ses environs.

## Infos pratiques

---

Pratique : VTT

---

Durée : 3 h 15

---

Longueur : 20.8 km

---

Dénivelé positif : 978 m

---

Difficulté : Difficile

---

Type : Boucle

---

Thèmes : Architecture et village,  
Histoire et culture

# Itinéraire

**Départ** : Vialas

**Arrivée** : Vialas

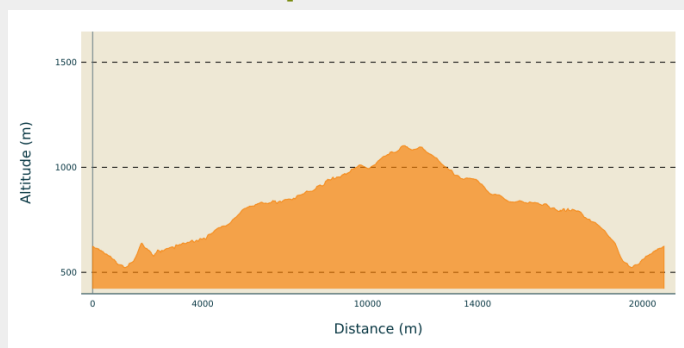
**Balisage** : 🏠 VTT

**Communes** : 1. Vialas

2. Pont de Montvert - Sud Mont Lozère

3. Ventalon en Cévennes

## Profil altimétrique



Altitude min 522 m Altitude max 1103 m

## Suivre le balisage VTT n°3








Le long de l'itinéraire, des poteaux directionnels vous guident ainsi qu'un balisage de peinture jaune. Les lieux-dits et/ou les directions à suivre sont indiqués en ***italique gras*** et entre guillemets dans le descriptif ci-dessous :

Au départ de l'office du tourisme « ***Vialas*** », prendre la direction de « ***Place de l'Ancienne Gendarmerie*** », puis continuer pour rejoindre le cours d'eau par « ***La Vigne*** », « ***Plagette*** ». Puis montée au « ***Col de La Baraquette*** » par « ***La Tranchée*** », « ***Légaou*** », « ***Ruisseau du Villaret*** », « ***Le Villaret*** », « ***Sous le col de La Baraquette 3,5 km*** ». Au « ***Col de la Baraquette*** » prendre un chemin de crête pour monter au « ***Col de Chalsio*** ». Du col direction « ***Col de Banette*** » par « ***Draille de l'Espinas*** ». Du col entamer la descente sur « ***Vialas*** » par « ***Le Pradet*** », « ***Castagnols*** », « ***La Tranchée*** », « ***Plagette*** », « ***La Vigne*** », « ***Place de l'Ancienne Gendarmerie*** ».

Itinéraire VTT extrait du cartoguide **Mont Lozère - pays des sources, sommet des Cévennes**, réalisé par le Pôle de pleine nature du mont Lozère.

# Sur votre chemin...



-  Le village et son histoire (A)
-  Évolution du paysage (C)
-  Histoire de Chemins (E)
-  Eau (G)
-  Les Esparnettes (B)
-  Le Massufret (D)
-  Castagnols (F)

# Toutes les infos pratiques



## En coeur de parc

Le Parc national est un territoire naturel, ouvert à tous, mais soumis à une réglementation qu'il est utile de connaître pour préparer son séjour



## Recommandations

Le VTT hors piste est interdit.

Le port du casque est vivement recommandé. Ne pas oublier son kit de réparation et un petit outillage. Bien refermer les clôtures et les portillons. Ralentir dans les fermes et les hameaux.

## Comment venir ?

### Accès routier

Du Pont-de-Montvert-Sud-Mont-Lozère par la D 998 en passant par la Croix de Berthel.

De Génolhac direction Vialas par la D 906 puis D 998.

### Parking conseillé

Vialas

## Lieux de renseignement

### Maison du tourisme et du Parc national, Florac

Place de l'ancienne gare, N106, 48400 Florac-trois-rivières

[info@cevennes-parcnational.fr](mailto:info@cevennes-parcnational.fr)

Tel : 04 66 45 01 14

<https://www.cevennes-gorges-du-tarn.com>



### Office de tourisme Des Cévennes au mont Lozère, Le Pont-de-Montvert

le Quai, 48220 Le Pont de Montvert sud mont-Lozère

[info@cevennes-montlozere.com](mailto:info@cevennes-montlozere.com)

Tel : 04 66 45 81 94

<https://www.cevennes-montlozere.com/>



### Office de tourisme Des Cévennes au mont-Lozère, Vialas

[info@cevennes-montlozere.com](mailto:info@cevennes-montlozere.com)

Tel : 04 66 45 81 94

<https://www.cevennes-montlozere.com/>



## Source



CC des Cévennes au Mont Lozère

<http://www.cevennes-mont-lozere.fr/>



Parc national des Cévennes

<http://www.cevennes-parcnational.fr/>



Pôle pleine nature Mont Lozère



# Sur votre chemin...

---



## 🏡 Le village et son histoire (A)

À la fin du Moyen-Âge, Vialas n'est qu'un hameau de Castagnols, paroisse de la seigneurie de Montclar dont le château occupe les hauteurs du Chastelas. En 1886, l'affectation du temple au culte catholique et l'abandon de l'église de Castagnols déterminent le déplacement du chef-lieu de la paroisse à Vialas. Jusqu'au début du XXe siècle, la vie économique repose essentiellement sur l'agriculture et l'exploitation des mines de plomb argentifère.

Panneau n°1

Crédit photo : N Thomas

---

## 🏡 Les Esparnettes (B)

Ce quartier se situe à l'emplacement des « terres paranettes », c'est-à-dire des terres non cultivées, faisant jadis partie du domaine du château. Avec l'exploitation des mines, la population augmente : les maisons remplacent les jardins et sont construites en hauteur. Le quartier actuel s'étend du début de la rue jusqu'à l'église.

Panneau n°12

---

## 🏡 Évolution du paysage (C)

Le schéma d'évolution du village qui figure sur le panneau a été réalisé en rapprochant le compoix (document de base de la fiscalité entre le XIVe et le XVIIe siècle), les cadastres napoléoniens de 1815 et 1830 et le cadastre actuel...

Panneau n°11



## 🏠 Le Massufret (D)

Ce hameau a été très animé puisque, avant la guerre, il y avait une école pouvant accueillir une douzaine d'enfants. « Il y avait une dizaine de familles. C'était un village de paysans essentiellement. Comme les paysans d'autrefois en Cévennes, ils ne cherchaient pas vraiment à gagner de l'argent, mais à survivre. Ils vivaient en fonction des saisons : à la belle saison, ils préparaient l'hiver. La châtaigne et la pomme de terre étaient la base de l'alimentation et à tous les repas on mangeait de la soupe » (Mr Velay).

Crédit photo : © Nathalie Thomas



## 🏞️ Histoire de Chemins (E)

Un réseau de sentiers reliait le Massufret aux autres hameaux de la commune. Un chemin muletier menait de Montjoie au Massufret (à Montjoie on trouve une plateforme circulaire, vestige probable d'un ancien oppidum). Un chemin rejoignait Soleyrols par la vallée, un autre menait à l'Aubaret sur le mont Lozère, ou au Masmin de l'autre côté du Ventalon. À l'époque des Camisards, après la révocation de l'édit de Nantes (1685), les protestants choisirent de se réunir secrètement, la nuit, dans des endroits reculés. Leurs assemblées devaient se faire à l'insu des autorités. Des prédicants remplaçaient les pasteurs exilés et récitaient des textes bibliques. Venus des quatre coins de la commune, les habitants tenaient assemblée au Massufret près d'un rocher sous le rucher.

Crédit photo : otcevennesmontlozere



## 🏞️ Castagnols (F)

(origine : châtaigneraie).  
Village important bien avant Vialas, proche d'un grand axe de communication sur les crêtes, Castagnols était le chef-lieu de la paroisse jusqu'en 1684. Les chanoines du chapitre collégial de Bédoues bénéficiaient du revenu considérable de son prieuré, fondé par Guillaume de Grimoard devenu le Pape Urbain V. Par la suite, les habitants de Castagnols se sont engagés fortement dans la Réforme. L'église a été brûlée à l'époque des Camisards. Après 1970, des amoureux des Cévennes ont remonté les ruines.

Crédit photo : nathalie.thomas

---

## ⊖ Eau (G)

Les ouvrages pour prélever, transporter ou stocker l'eau sont nombreux. Il existe des galeries horizontales dites « mines » creusées pour capter les sources, de nombreux canaux d'irrigation, dérivant l'eau des ruisseaux, appelés béals, des réservoirs ou « boutades »... De nombreux moulins à eau étaient utilisés pour extraire l'huile de noix, fouler le chanvre, moudre le seigle, piser (décortiquer) les châtaignes...

Panneau n°8