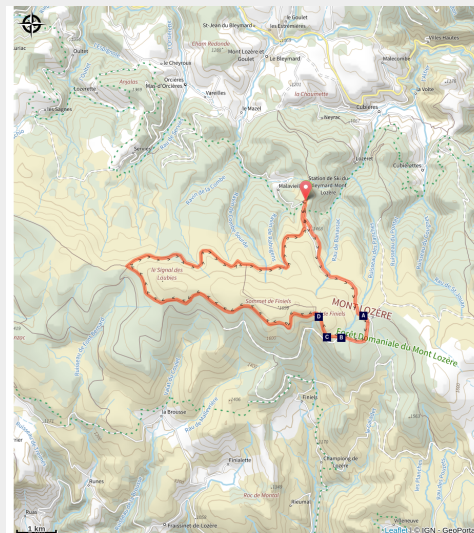


# Tour du Finiels - VTT n°14

Mont Lozère - Cubières



Sur la route des chômeurs ! (Nathalie Thomas)



*Les amateurs de paysages dégagés se régaleront de ce parcours qui offre de beaux points de vue sur les faces sud et nord du mont Lozère.*

Les amateurs de paysages dégagés et de landes subalpines se régaleront de ce parcours qui offre, à plus de 1 500 m d'altitude, de magnifiques points de vue sur les faces sud et nord du mont Lozère.

Deux possibilités de départ: D1 (Station du mont Lozère) ou D2 (Col; de Finiels)

## Infos pratiques

---

Pratique : VTT

---

Durée : 2 h 45

---

Longueur : 20.3 km

---

Dénivelé positif : 319 m

---

Difficulté : Moyen

---

Type : Boucle

---

# Itinéraire

**Départ** : Station du mont Lozère

**Arrivée** : Station du mont Lozère

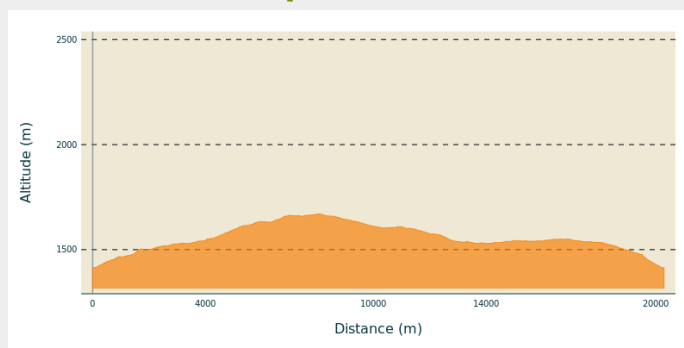
**Balisage** : 🏠 VTT

**Communes** : 1. Cubières

2. Mont Lozère et Goulet

3. Pont de Montvert - Sud Mont Lozère

## Profil altimétrique



Altitude min 1414 m Altitude max 1670 m

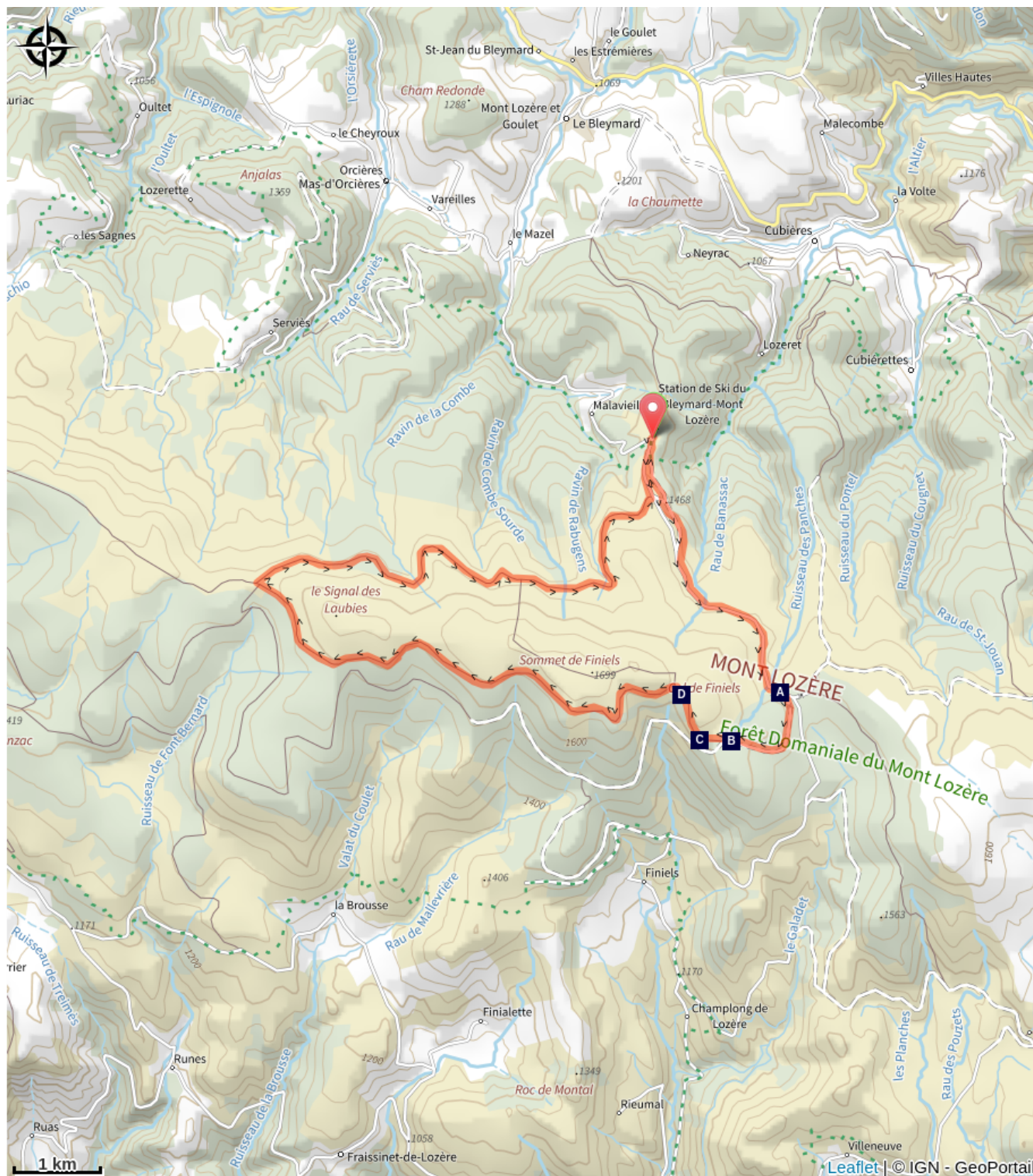
Le long de l'itinéraire, des poteaux directionnels vous guident ainsi qu'un balisage de peinture jaune. Les lieux-dits et/ou les directions à suivre sont indiqués en ***italique gras*** et entre guillemets dans le descriptif ci-dessous :

Deux départs possibles : **D1** (station du mont Lozère) ou **D2** (Col de Finiels)


Au départ de la « ***Station du mont Lozère*** », **D1**, aller au « ***Col de Finiels*** » par « ***La chapelle du mont Lozère*** », « ***Plan des Gours*** », « ***Sous le col de Finiels*** ». Au « ***Col de Finiels*** », **D2**, faire le tour des crêtes de Finiels par « ***Bas du col Plat*** », « ***Col Plat*** », « ***Font de Sénebébios*** », « ***Col de la Draille*** », « ***Valat de Mouline*** », « ***Route forestière des Crêtes*** », « ***Sous le signal des Laubies*** ». En arrivant « ***Sous le signal des Laubies*** », tourner à droite et prendre la piste direction « ***Station du Mont Lozère*** » par « ***Route des chômeurs*** », « ***Parking des Chômeurs*** », « ***La chapelle du Mont Lozère*** ».

Itinéraire VTT extrait du cartoguide **Mont Lozère - pays des sources, sommet des Cévennes**, réalisé par le Pôle de pleine nature du Mont Lozère.


# Sur votre chemin...



 Pelouse subalpine (A)

 Là-bas, dans la vallée (C)

 D'autres pelouses ? (B)

 Brebis reine (D)

# Toutes les infos pratiques



## En coeur de parc

Le Parc national est un territoire naturel, ouvert à tous, mais soumis à une réglementation qu'il est utile de connaître pour préparer son séjour



## Recommandations

Le VTT hors piste est interdit. Le sommet de Finiels est interdit au vélo, accès à pied.

**Attention, présence possible de chiens de protection (patous) sur le secteur ; adaptez votre comportement.**

Le port du casque est vivement recommandé. Ne pas oublier son kit de réparation et un petit outillage.

## Comment venir ?

### Transports

**Arrêt:** Station du Mont Lozère.

- Ligne 261 Florac - Le Pont de Montvert - Mont Lozère. Circule tous les jours durant juillet et août. Les vélos sont admis
- Ligne 253: Mende - Bagnols les bains - Mont Lozère. Les vélos sont admis

Plus d'informations sur <https://lio.laregion.fr/>

### Accès routier

Depuis Le Pont-de-Montvert, direction Station du Mont-Lozère par le D20.  
Depuis Le Bleybard, direction Station du Mont-Lozère par la D20.

### Parking conseillé

Station du mont Lozère

## Lieux de renseignement

### **Maison du tourisme et du Parc national, Florac**

Place de l'ancienne gare, N106, 48400 Florac-trois-rivières

[info@cevennes-parcnational.fr](mailto:info@cevennes-parcnational.fr)

Tel : 04 66 45 01 14

<https://www.cevennes-gorges-du-tarn.com>



### **Office de tourisme Des Cévennes au mont Lozère, Le Pont-de-Montvert**

le Quai, 48220 Le Pont de Montvert sud mont-Lozère

[info@cevennes-montlozere.com](mailto:info@cevennes-montlozere.com)

Tel : 04 66 45 81 94

<https://www.cevennes-montlozere.com/>



### **Office de tourisme Mont- Lozère, Bagnols-les-Bains**

avenue de la gare, 48190 Bagnols-les-Bains Mont-Lozere et Goulet

[contact@destination-montlozere.fr](mailto:contact@destination-montlozere.fr)

Tel : 04 66 47 61 13

<https://www.destination-montlozere.fr/>



## Source



CC des Cévennes au Mont Lozère

<http://www.cevennes-mont-lozere.fr/>



Parc national des Cévennes

<http://www.cevennes-parcnational.fr/>



Pôle pleine nature Mont Lozère

# Sur votre chemin...

---



## Pelouse subalpine (A)

Balise n° 1

Comme dans un jardin ou sur un terrain de sport, les pelouses sont travaillées par l'homme. Le pâturage et le feu sont ici les outils de leur entretien. L'essentiel des plantes qui la constituent sont des cousines du blé et des graminées vivaces : le nard, les fétuques. Coupez (broutez) une de leurs tiges, il s'en forme bientôt cinq autres ; piétinez-les, elles se multiplient, elles deviennent très denses. Toutes ces «tortures» offrent les conditions d'un couvert végétal serré, garant de la stabilité d'un sol pauvre, pourtant noir, issu de l'altération du granite omniprésent. Voilà donc quelques clés pour une gestion adaptée de ce milieu fragilisé en cas d'abandon.

Crédit photo : © Brigitte Mathieu

---

## D'autres pelouses ? (B)

Balise n° 7

Après la forêt, espace cultivé et travaillé, les forestiers dégagent ici des zones où d'autres associations de plantes s'installent : tourbières, prairies, bords de pistes. Sur le chemin du retour, deux grandes herbes attirent l'attention : la grande gentiane aux fleurs jaunes et, d'apparition récente, l'épilobe en épi, dont les fruits mûrs explosent en masses cotonneuses à la fin de l'été.

---

## Là-bas, dans la vallée (C)

Balise n° 6

Le hameau de Finiels abrite les hommes et les bêtes durant l'hiver. Les zones cultivées sont soumises aux traitements de l'agriculture moderne. Depuis le milieu du XXe siècle, les bovins ont pris peu à peu l'espace des ovins et sont installés sur des landes à genêts purgatifs clôturées. Ces pâturages sont bien différents de ceux proposés aux moutons. Les vaches ne broutent pas la broussaille des landes.



## Brebis reine (D)

### Balise n° 5

À la fin du XIXe siècle, 100 000 moutons transhumaient chaque année sur le mont Lozère. En été, ce lieu était soumis à un intense trafic. Le célèbre écrivain écossais R.L.Stevenson a longé avec son ânesse Modestine ces « montjoies », pierres plantées qui guident le voyageur dans le brouillard. Aujourd'hui, un peu plus de 8 000 brebis, réparties en troupeaux gardés chacun par un berger, transhument sur le mont Lozère. Elles partagent les quelque 6 000 ha que représentent les pelouses et les landes du massif avec des bovins (en enclos).

Crédit photo : © Jean-Pierre Malafosse