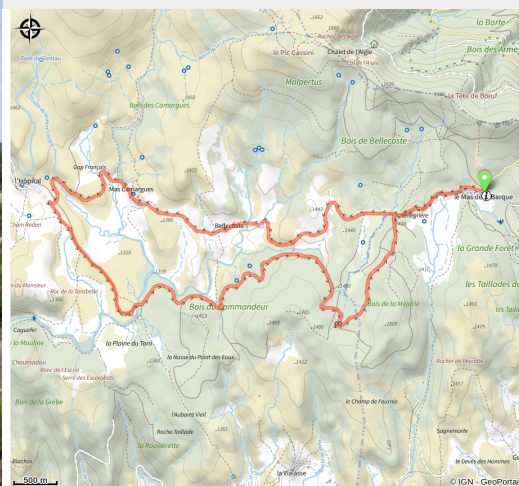


Pont du Tarn - VTT n°9

Mont Lozère - Pont de Montvert - Sud Mont Lozère



La plaine du Tarn (Nathalie Thomas)



Un parcours incontournable au départ de Mas de La Barque !

Sans difficulté majeure, cette boucle vous fait découvrir la plaine du Tarn avec un passage au « Pont du Tarn », un bel ouvrage en granite.

Infos pratiques

Pratique : VTT

Durée : 2 h

Longueur : 16.3 km

Dénivelé positif : 251 m

Difficulté : Moyen

Type : Boucle

Itinéraire

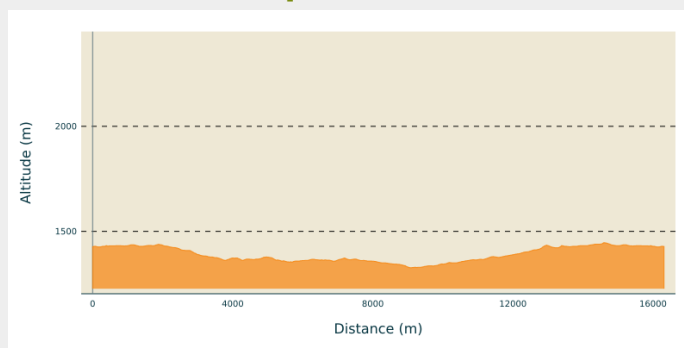
Départ : Mas de La Barque

Arrivée : Mas de La Barque

Balisage : 🏠 VTT

Communes : 1. Pont de Montvert - Sud
Mont Lozère
2. Vialas

Profil altimétrique



Altitude min 1327 m Altitude max 1446 m

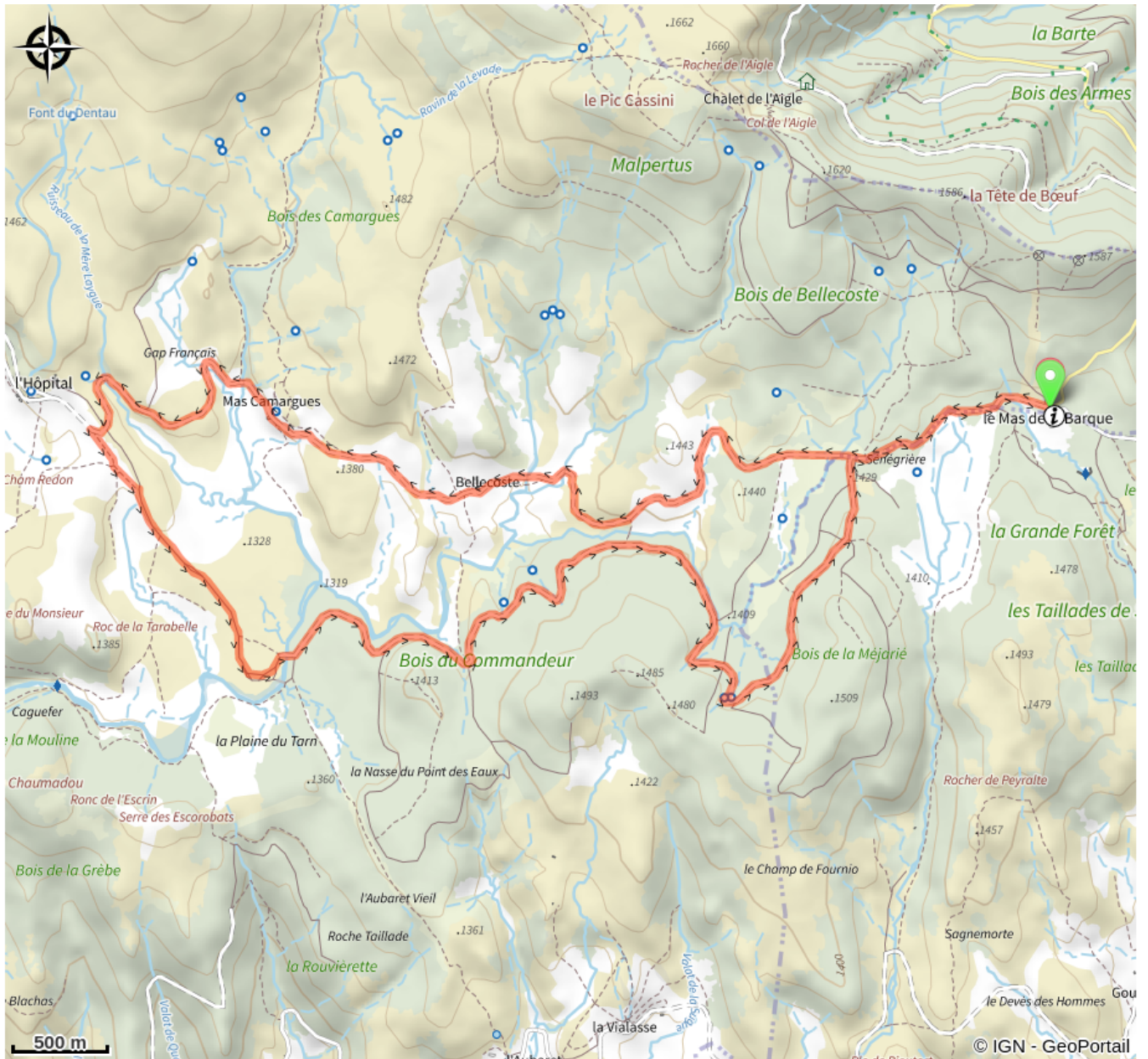
Suivre le balisage VTT n°9

Le long de l'itinéraire, des poteaux directionnels vous guident ainsi qu'un balisage de peinture jaune. Les lieux-dits et/ou les directions à suivre sont indiqués en ***italique gras*** et entre guillemets dans le descriptif ci-dessous :

Au départ de « ***Mas de La Barque*** » aller sur « ***Mas Camargues*** » par « ***Martelet*** », « ***Sénégrière*** », « ***La Planette*** », « ***Bellecoste*** ». À « ***Mas Camargues*** » continuer sur la piste direction « ***Pont de Camargues*** », « ***Prat Redoun*** ». À « ***Prat Redoun*** » tourner à gauche direction « ***Pont du Tarn*** ». Au « ***Pont du Tarn*** », retour à « ***Mas de La Barque*** » par « ***La Nasse du Point des Eaux*** », « ***Bois du Commandeur*** », « ***Bouos de l'Oultre*** », « ***Sources Bessounes*** », « ***Bois de la Méjarié - Nord*** », « ***Sénégrière*** », « ***Martelet*** ».

Itinéraire VTT extrait du cartoguide **Mont Lozère - pays des sources, sommet des Cévennes**, réalisé par le Pôle de pleine nature du mont Lozère.

Sur votre chemin...



Toutes les infos pratiques



En coeur de parc

Le Parc national est un territoire naturel, ouvert à tous, mais soumis à une réglementation qu'il est utile de connaître pour préparer son séjour



Recommandations

Le VTT hors piste est interdit. Le port du casque est vivement recommandé. Ne pas oublier son kit de réparation et un petit outillage. Bien refermer les clôtures et les portillons. Ralentir dans les fermes et les hameaux.

Comment venir ?

Accès routier

Depuis Villefort, par la D66.

Depuis Génolhac, par la D362, puis la D 66.

Parking conseillé

Mas de La Barque

Lieux de renseignement

Maison du tourisme et du Parc national, Florac

Place de l'ancienne gare, N106, 48400 Florac-trois-rivières

info@cevennes-parcnational.fr

Tel : 04 66 45 01 14

<https://www.cevennes-gorges-du-tarn.com>



Maison du tourisme et du Parc national, Génolhac

Place du Colombier, 30450 Génolhac

contact@cevennes-tourisme.fr

Tel : 04 66 61 09 48

<http://www.cevennes-tourisme.fr/>



Office de tourisme Mont-Lozère, Villefort

43, Place du Bosquet, 48800 Villefort

contact@destination-montlozere.fr

Tel : 04 66 46 87 30

<https://www.destination-montlozere.fr/>



Station du Mas de la Barque

lemasdelabarque@france48.com

Tel : 04 66 46 92 72

<https://www.lemasdelabarque.com/>



Source



CC des Cévennes au Mont Lozère

<http://www.cevennes-mont-lozere.fr/>



Parc national des Cévennes

<http://www.cevennes-parcnational.fr/>



Pôle pleine nature Mont Lozère