Autour du Cassini - VTT n°11

Mont Lozère



Bellecoste, Aire à battre (© Guy Grégoire)

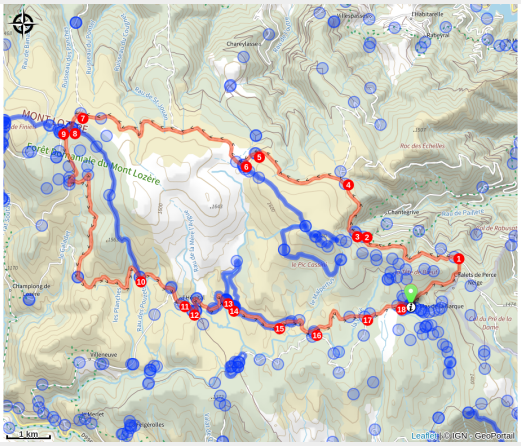

Balade sur le toit de la Lozère

Ce parcours difficile par sa distance reste un classique, entre haute vallée du Tarn et face nord du mont Lozère.

Infos pratiques

- Pratique : VTT
- Durée : 4 h
- Longueur : 31.7 km
- Dénivelé positif : 673 m
- Difficulté : Difficile
- Type : Boucle
- Thèmes : Architecture et village

Itinéraire

Départ : Mas de La Barque
Arrivée : Mas de La Barque
Balisage : VTT
Communes : 1. Pont de Montvert - Sud Mont Lozère
2. Concoules
3. Pourcharesses
4. Altier
5. Cubières
6. Cubiérettes
7. Vialas

Profil altimétrique

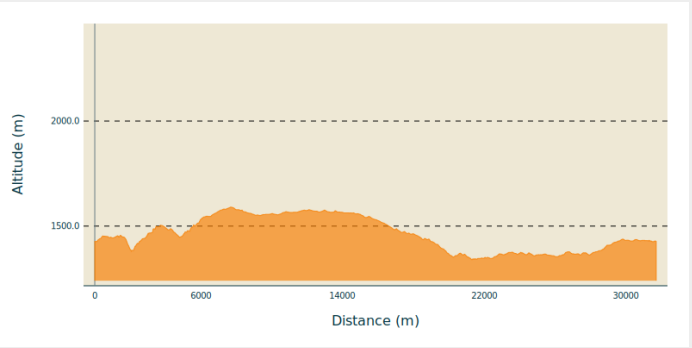

Altitude min 1340 m Altitude max 1590 m

Suivre le balisage VTT n°11

Le long de l'itinéraire, des poteaux directionnels vous guident ainsi qu'un balisage de peinture jaune. Les lieux-dits et/ou les directions à suivre sont indiqués en **italique gras** et entre guillemets dans le descriptif ci-dessous :

Deux départs possibles : **D1** (Mas de la Barque) ou **D2** (Col de Finiels)

Au départ de « **Mas de La Barque** », **D1**, prendre la route D66, puis continuer sur :

1. « **Lous Felzillas** »,
2. « **Sous le chalet de l'Aigle** »,
3. « **Chalet de l'Aigle** ». Continuer sur la piste direction « **Col de Finiels** », **D2**, par :
4. « **Le Grand Clapier** »,
5. « **Route forestière** »,
6. « **La Peyre Plantade** »,
7. « **Louzero de Broussous** »,
8. « **Ancienne Voie Romaine** »,
9. « **Col de Finiels** ». Depuis le col descendre par la D20 sur 1,5 km puis prendre la piste à gauche direction :
10. « **Salarial** »,
11. « **L'Hôpital** ». À « **L'Hôpital** » retour à « **Mas de la Barque** » par :
12. « **Prat Redoun** »,
13. « **Pont de Camargues** »,
14. « **Mas Camargues** »,
15. « **Bellecoste** »,
16. « **La Planette** »,
17. « **Sénégrière** »,
18. « **Martelet** ». Retour sur « **Mas de La Barque** ».

Itinéraire VTT extrait du cartoguide **Mont Lozère – pays des sources, sommet des Cévennes**, réalisé par le Pôle de pleine nature du mont Lozère.

Sur votre route...

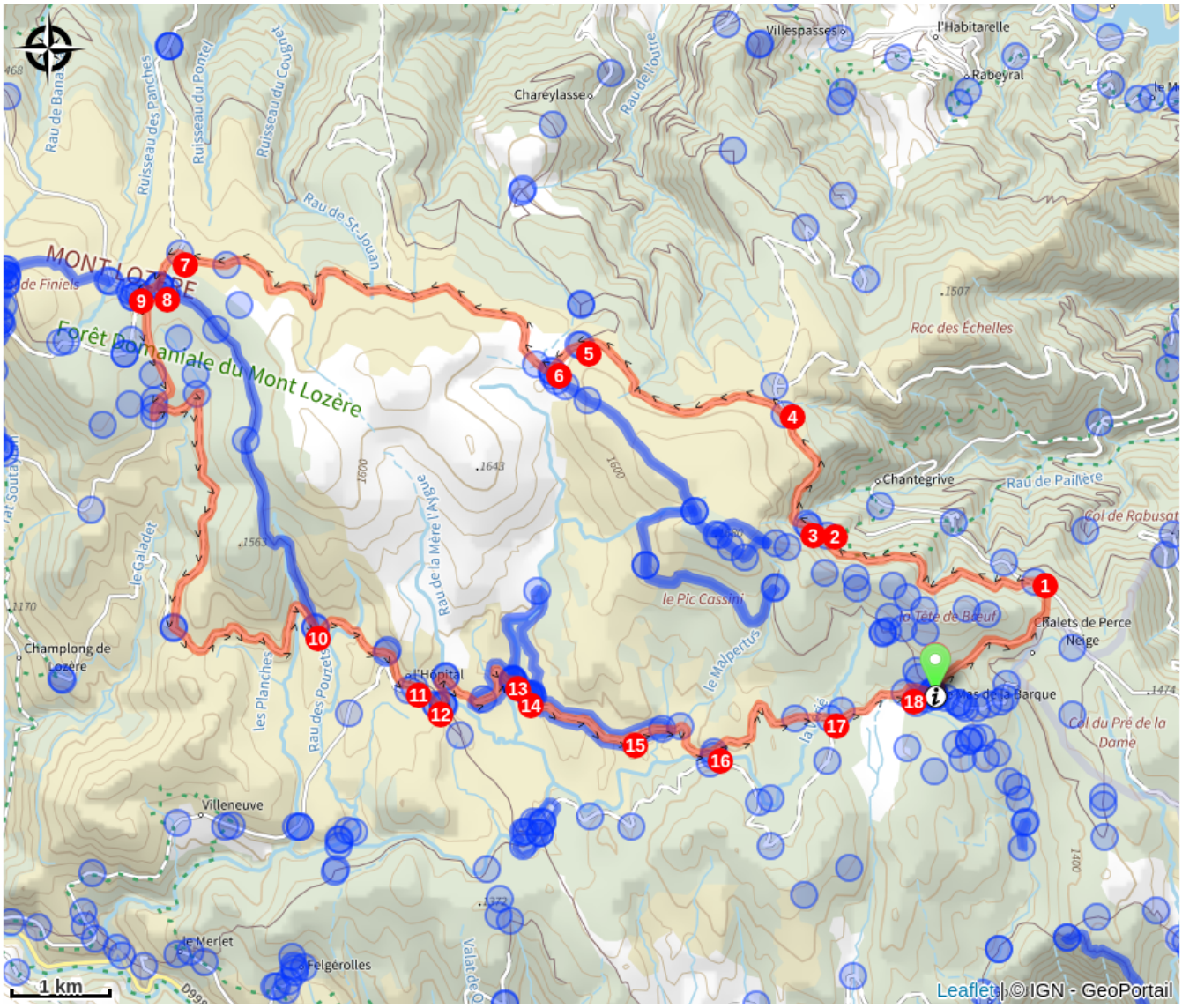

Toutes les informations pratiques

En coeur de parc

Le Parc national est un territoire naturel, ouvert à tous, mais soumis à une réglementation qu'il est utile de connaître pour préparer son séjour

Recommandations

Le VTT hors piste est interdit.
Le port du casque est vivement recommandé. Ne pas oublier son kit de réparation et un petit outillage. Ralentir dans les hameaux.
« Attention présence possible de troupeaux et de chiens de protection au travail ! »
Soyez attentifs lors de vos sorties, vous pouvez être amenés à rencontrer des troupeaux protégés par des chiens de protection (patous). Si vous êtes approchés par des patous, arrêtez de courir ou descendez de vélo et marchez tranquillement pour vous éloigner du troupeau. Surtout, ne menacez pas les chiens avec un bâton ou des cailloux, cela renforcerait leur sentiment de menace.
Pour tout savoir sur le comportement à adopter, cliquez ici.
En cas d'incident, vous pouvez le signaler auprès des services de l'Etat en cliquant sur le lien suivant

Comment venir ?

Accès routier

Depuis Villefort, par la D66.
Depuis Génolhac, par la D362, puis la D66.

Parking conseillé

Mas de La Barque

Lieux de renseignement

Maison du tourisme et du Parc national, Florac
Place de l'ancienne gare, N106, 48400 Florac-trois-rivières

info@cevennes-parcnational.fr
Tel : 04 66 45 01 14
https://www.cevennes-gorges-du-tarn.com



Maison du tourisme et du Parc national, Génolhac
Place du Colombier, 30450 Génolhac

contact@cevennes-tourisme.fr
Tel : 04 66 61 09 48
http://www.cevennes-tourisme.fr/



Office de tourisme Mont-Lozère, Villefort
43, Place du Bosquet, 48800 Villefort

contact@destination-montlozere.fr
Tel : 04 66 46 87 30
https://www.destination-montlozere.fr/



Station du Mas de la Barque

lemasdelabarque@france48.com
Tel : 04 66 46 92 72
https://www.lemasdelabarque.com/



Source

CC des Cévennes au Mont Lozère

http://www.cevennes-mont-lozere.fr/

Parc national des Cévennes

http://www.cevennes-parcnational.fr/

Pôle pleine nature Mont Lozère