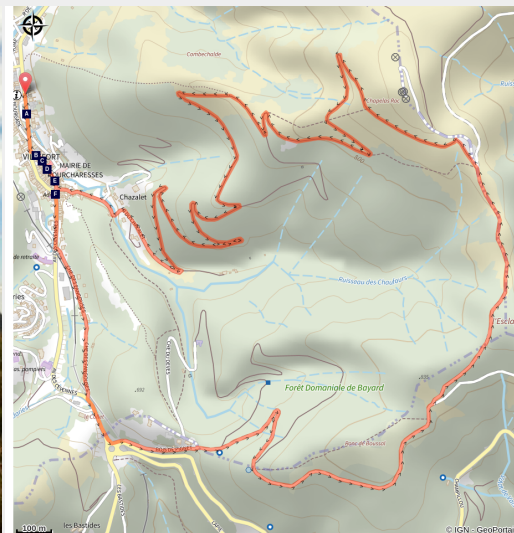


# Chapelas Roc

Mont Lozère - Villefort



(OT Mont Lozère)



*Du collet de Villefort, où se partagent les grandes voies de communications, partez à tire-d'aile à la découverte de grands paysages entre chênes et châtaigniers, là où le Chape-las Roc domine, encaissée, la petite ville des pentes du mont Lozère.*

## Infos pratiques

Pratique : Rando à pied

Durée : 2 h 30

Longueur : 7.8 km

Dénivelé positif : 340 m

Difficulté : Moyen

Type : Boucle

# Itinéraire

**Départ** : Villefort

**Arrivée** : Villefort

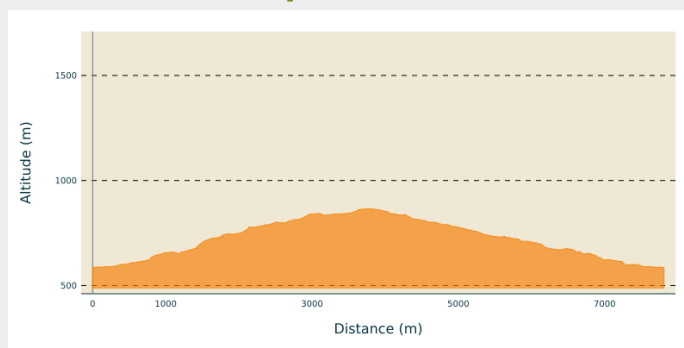
**Balisage** :  Balisage peinture jaune

**Communes** : 1. Villefort

2. Saint-André-Capcèze

3. Pied-de-Borne

## Profil altimétrique



Altitude min 585 m Altitude max 865 m




Le long de l'itinéraire, des poteaux directionnels vous guident, dont le nom de lieu-dits et/ou de direction à suivre, est indiqué en "***italique gras et entre guillemets***" dans le descriptif ci-dessous:




Depuis « ***VILLEFORT*** », direction « ***Le Collet*** » par « ***Place de l'Ormeau*** », « ***Chemin des Fangouses*** ». À « ***Le Collet*** », prendre à gauche direction « ***L'Esclayrade*** » par « ***Forêt de Bayard*** ». À « ***L'Esclayrade*** », retour à « ***VILLEFORT*** » par « ***Chapelas*** », « ***Rue de Chazalet*** », « ***Place de l'Ormeau*** »

Balade extraite du cartoguide ***Mont Lozère - Pays des sources, De la Margeride au lac de Villefort en Cévennes***, mis en œuvre par le Pôle de pleine nature du mont Lozère.

# Sur votre chemin...



-  Origines de Villefort (A)
-  Architecture de pierre (C)
-  Châtaignier (E)

-  Chemin de Régordane (B)
-  Dans la rue de l'Église (D)
-  Place de l'Ormeau (F)

# Toutes les infos pratiques

## **Recommandations**

Prudence en période de chasse  
Adaptez votre équipement aux conditions météo du jour. N'oubliez pas que le temps change vite en montagne. Pensez à emporter de l'eau en quantité suffisante, de bonnes chaussures et un chapeau.

## **Comment venir ?**

### Transports

Ligne SNCF Nîmes-Clermont-Ferrand  
Arrêt "Villefort"

### Accès routier

Depuis Génolhac, par la D 906 (20 mn)  
Depuis Prévencières, par la D 906 (15 mn)  
Depuis Les Vans, par la D 901 (35 mn)  
Depuis Mende, par la D 901 (60 mn)

### Parking conseillé

Place du Bosquet

## **Lieux de renseignement**

### **Maison du tourisme et du Parc national, Génolhac**

Place du Colombier, 30450 Génolhac

[contact@cevennes-tourisme.fr](mailto:contact@cevennes-tourisme.fr)

Tel : 04 66 61 09 48

<http://www.cevennes-tourisme.fr/>



### **Office de tourisme Mont- Lozère, Bagnols-les-Bains**

avenue de la gare, 48190 Bagnols-les-Bains Mont-Lozere et Goulet

[contact@destination-montlozere.fr](mailto:contact@destination-montlozere.fr)

Tel : 04 66 47 61 13

<https://www.destination-montlozere.fr/>



### **Office de tourisme Mont Lozère - Le Bleymard**

Place de l'église - Le Bleymard, 48190 Mont Lozère et Goulet

[contact@destination-montlozere.fr](mailto:contact@destination-montlozere.fr)

Tel : 04 66 47 61 13

<https://www.destination-montlozere.fr/>



### **Office de tourisme Mont-Lozère, Villefort**

43, Place du Bosquet, 48800 Villefort

[contact@destination-montlozere.fr](mailto:contact@destination-montlozere.fr)

Tel : 04 66 46 87 30

<https://www.destination-montlozere.fr/>

## Source



CC Mont Lozère

<https://www.ccmontlozere.fr/>



Parc national des Cévennes

<http://www.cevennes-parcnational.fr/>



Pôle pleine nature Mont Lozère

## Sur votre chemin...

---

### Origines de Villefort (A)

Au Moyen Âge, Villefort porte le nom de Villa Montisfortis, faisant peut-être référence à une ancienne exploitation agricole romaine. Le bourg est alors dominé par un château dont il ne reste plus rien aujourd'hui. Lieu stratégique de péage, ce castrum garde alors le chemin de Régordane depuis les hauteurs du Collet (sortie sud du bourg).

### Chemin de Régordane (B)

Le chemin de Régordane, entre Alès (Gard) et Luc (Lozère), est une partie de l'importante route reliant au Moyen Âge le Bas-Languedoc et l'Auvergne, facilitant alors le commerce entre la Méditerranée et une partie des terres du royaume de France. Les muletiers qui l'empruntent, appelés localement Régordans ou Rigourdiens, transportent l'huile, le vin ou le sel. Elle est également le chemin de la foi qui mène les pèlerins appelés Romieux à Saint-Gilles. Elle est délaissée au XIV<sup>e</sup> siècle avec le développement du port de Marseille et des foires de Lyon. Des ornières laissées par le passage des roues de chars sont encore visibles entre Le Thort et La Molette, au nord de Prévencières, et près de Saint-André-Capcèze.

---

## Architecture de pierre (C)

L'architecture des anciens édifices de Villefort est caractéristique des villages-rues :

- les maisons aux doubles porches voûtés étaient autrefois des auberges ou des boutiques de commerçants ou d'artisans : l'un des porches servait à stocker les marchandises, l'autre à les exposer ;
- les linteaux sculptés surmontant les entrées de certaines maisons de la rue de l'Eglise ou de la rue de la Bourgade témoignent des activités passées de leurs occupants ;
- des fenêtres à croisées ou à traverses de la Renaissance ornent certaines façades.

---

## Dans la rue de l'Église (D)

La mairie est un ancien hôtel particulier du XVe siècle avec son escalier à vis et ses salles voûtées au rez-de-chaussée. Le linteau derrière le portail est le vestige d'une maison fortifiée du village de Bayard, disparu sous les eaux du lac. En face, une fenêtre à croisée ouvragée orne la façade d'une maison du XVIe siècle.

- La plus ancienne maison du village est inscrite au titre des Monuments historiques et datée du XIVe siècle, avec ses fenêtres gothiques et son système de poulie pour monter le fourrage au grenier.
- Un accès voûté à une cour intérieure montre des murs bien appareillés faits de gros blocs datant du Moyen Âge...
- Sur deux linteaux est gravé le monogramme du Christ : IHS, Jesus Hominium Salvator (Jésus sauveur des hommes). L'un des deux est suivi de l'inscription Ave Maria.

---

## Châtaignier (E)

En 1900, la châtaigne est la principale production agricole. Les fruits de « l'arbre à pain » alimentent de nombreuses familles, ainsi que les animaux de la ferme. La castanéculture occupe toute l'année et plus spécialement au moment de la récolte. Le soir, les cueilleurs se réunissent autour d'une brouillade (châtaignes grillées au feu de bois). Avec le départ d'une partie de la population, beaucoup de châtaigneraies sont abandonnées, d'autres sont abattues pour l'extraction du tanin. Les maladies de l'encre et de l'endothia (ou chancre de l'écorce), provoquées par des champignons, viennent à bout de nombreux arbres. Aujourd'hui, avec la relance amorcée, une « démarche qualité » est en cours pour accompagner les efforts des producteurs de châtaignes des Cévennes.

---

## Place de l'Ormeau (F)

Ancienne place du marché de Villefort, la place de l'Ormeau accueillait le marché du Clédou tous les jeudis matin jusque dans les années 1980. Il foisonnait d'odeurs et de couleurs. On y vendait, notamment au XIXe siècle, bétail, viande, légumes, graines et châtaignes. Le tilleul de la place de l'Ormeau a été planté le 11 novembre 1920 comme « arbre de la victoire », pour que les générations suivantes se souviennent de la lutte pour la liberté menée par leurs ancêtres durant la Première Guerre mondiale. La maison Chambon, avec son portail en double arche, porte sur son linteau l'inscription Metre lehan Martin 1595 encadrée d'un losange et d'un cœur.