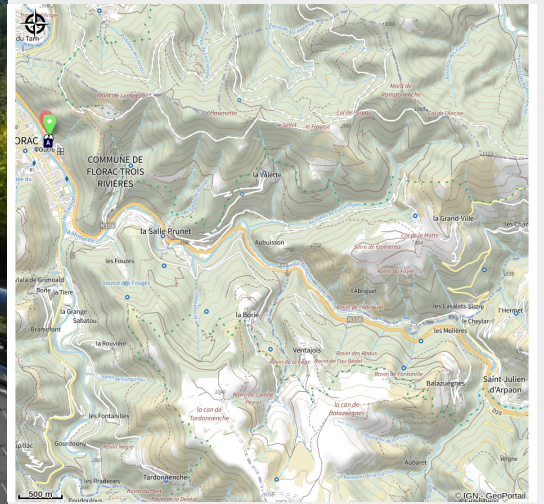


Voie verte - Florac à Saint-Julien d'Arpaon

Causses Gorges - Florac Trois Rivières



La voie verte au pont manqué (Nathalie Thomas)



Une promenade familiale à faire à pied ou à vélo, sur une plateforme large et régulière, traversant des paysages variés de la vallée de la Mimente entre Florac et Saint-Julien d'Arpaon.

Cette voie reprend le tracé historique de l'ancien chemin de fer départemental (CFD) qui reliait Florac à Sainte-Cécile d'Andorge. Elle est ponctuée de panneaux informatifs qui permettent aux usagers de mieux découvrir les richesses naturelles, culturelles et historiques de ce linéaire. C'est un hommage à tous ceux qui l'ont construite.

La partie Florac - La Salle Prunet possède un revêtement adapté pour les personnes à mobilité réduite accompagnées, ainsi que pour les poussettes et les trottinettes.

Bien adapté à la pratique du vélo ou VTT, même si la piste est caillouteuse par endroits.

Infos pratiques

Pratique : Rando à pied

Durée : 4 h

Longueur : 16.2 km

Dénivelé positif : 396 m

Difficulté : Facile

Type : Aller-retour

Thèmes : Architecture et village, Faune et flore, Histoire et culture

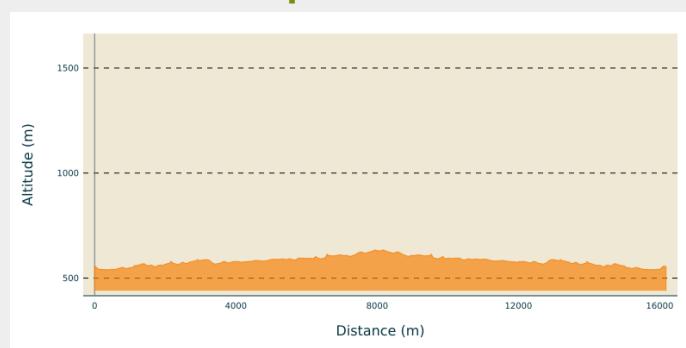
Itinéraire

Départ : Florac Trois Rivières

Arrivée : Florac Trois Rivières

Communes : 1. Florac Trois Rivières
2. Cans et Cévennes

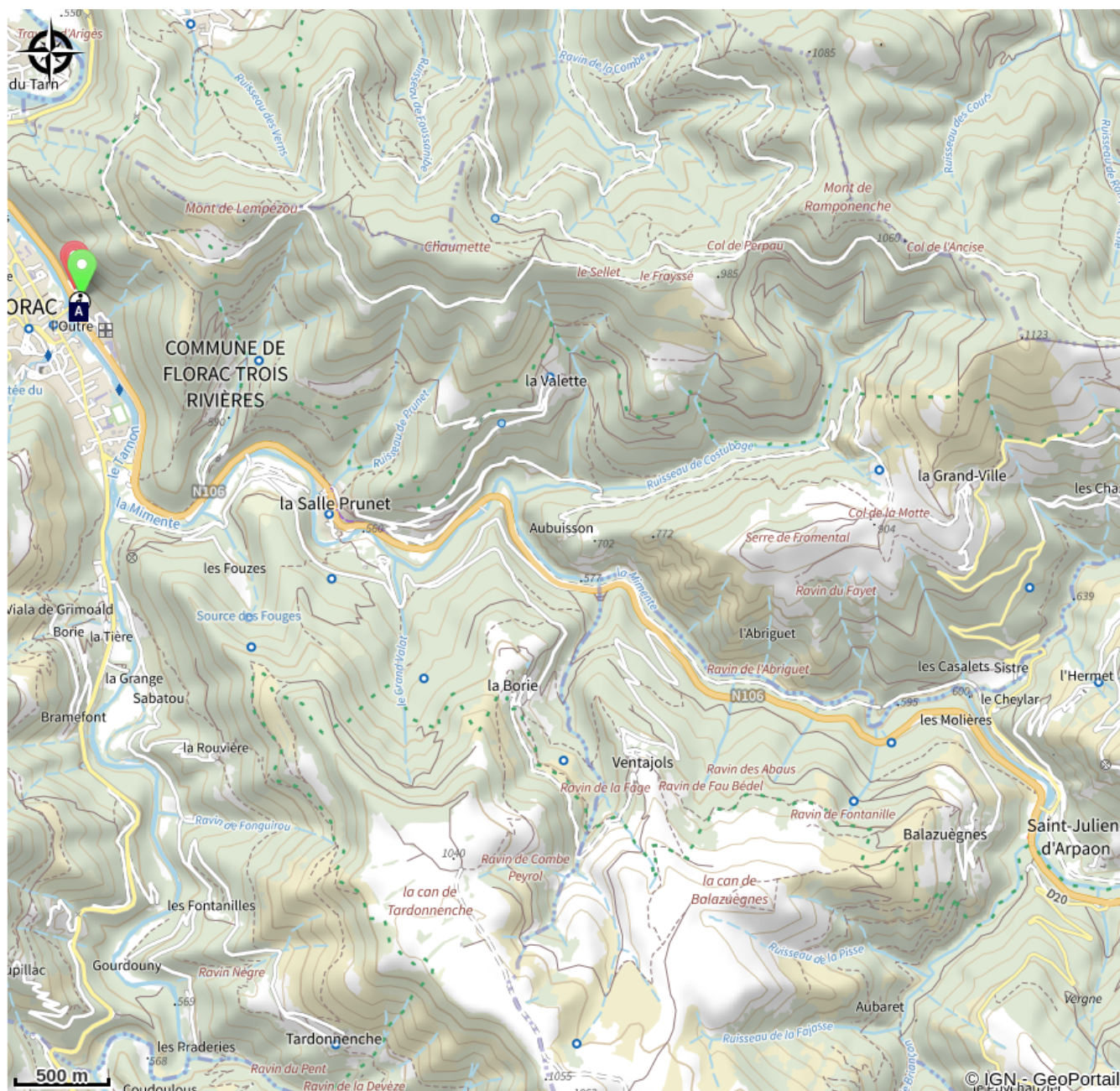
Profil altimétrique



Altitude min 540 m Altitude max 634 m

Le long de l'itinéraire, des poteaux directionnels vous guident et vous indiquent les kilomètres restant pour arriver à Saint-Julien d'Arpaon. L'itinéraire part de Florac pour rejoindre Saint-Julien d'Arpaon en passant par la Salle Prunet (aller/retour).

Sur votre chemin...



▲ L'ancienne gare et le pont en fer
(A)

Toutes les infos pratiques

Recommandations

Attention traversée de route à la sortie de Florac !
Attention, cette portion de voie verte est interdite aux équadés car une passerelle enjambe la Mimente au niveau du « Pont Manqué ».

Adaptez votre équipement aux conditions météo du jour. N'oubliez pas que le temps change vite en montagne. Pensez à emporter de l'eau en quantité suffisante, de bonnes chaussures et un chapeau.

Comment venir ?

Accès routier

Florac par la N106 depuis Mende ou d'Alès

Parking conseillé

Maison du Tourisme et du Parc national des Cévennes

Lieux de renseignement

Maison du tourisme et du Parc national, Florac

Place de l'ancienne gare, N106, 48400
Florac-trois-rivières

info@cevennes-parcnational.fr

Tel : 04 66 45 01 14

<https://www.cevennes-gorges-du-tarn.com>



Source



Parc national des Cévennes

<http://www.cevennes-parcnational.fr/>

Sur votre chemin...



⚠ L'ancienne gare et le pont en fer (A)

Cette gare était le point de départ de la ligne Florac - Ste Cécile d'Andorge. Exploitée de 1909 à 1968 par les Chemins de Fer Départementaux (CFD), cette voie reliait la sous-préfecture Lozérienne à la ligne St. Germain des Fossés/Nîmes qui désenclavait les Cévennes. Aujourd'hui elle renaît comme Voie verte "La Cévenole". Le pont traversant le Tarnon, construit en 1890 sur le modèle Eiffel, fut un des premiers ouvrages métalliques réalisés à cette époque.

Crédit photo : PROHIN Olivier_pnc