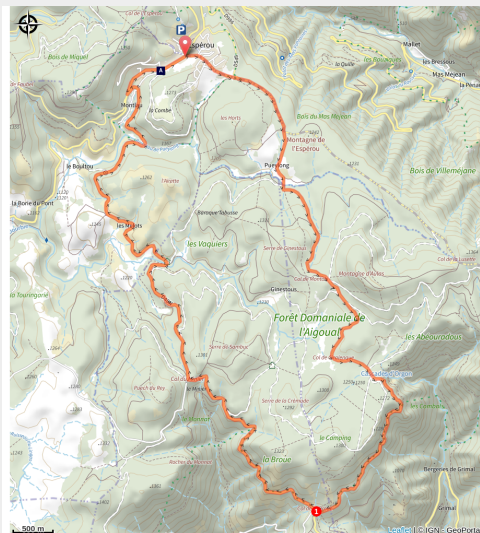


# Les cascades d'Orgon - Escapades à vélo

Aigoual - Dourbies



La vue des Cascade d'Orgon (Béatrice Galzin)



*Petites routes ombragées et pittoresques pour découvrir le versant sud du massif de l'Aigoual. Trois cols pour des changements de versant, de végétation et de paysages.*

## Infos pratiques

Pratique : Vélo de route

Durée : 1 h 45

Longueur : 19.2 km

Dénivelé positif : 481 m

Difficulté : Facile

Type : Boucle

# Itinéraire

**Départ** : L'Espérou

**Arrivée** : L'Espérou

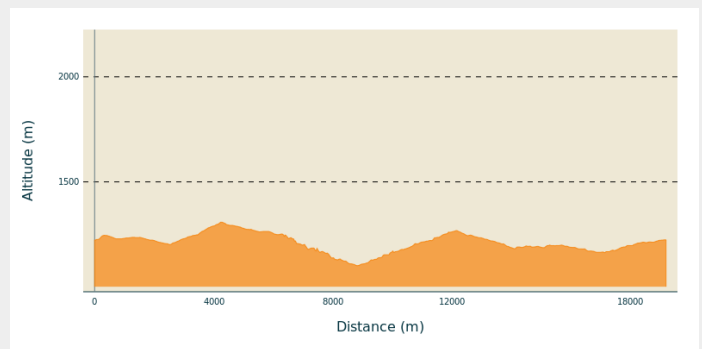
**Communes** : 1. Dourbies

2. Val-d'Aigoual

3. Arphy

4. Bréau-Mars

## Profil altimétrique

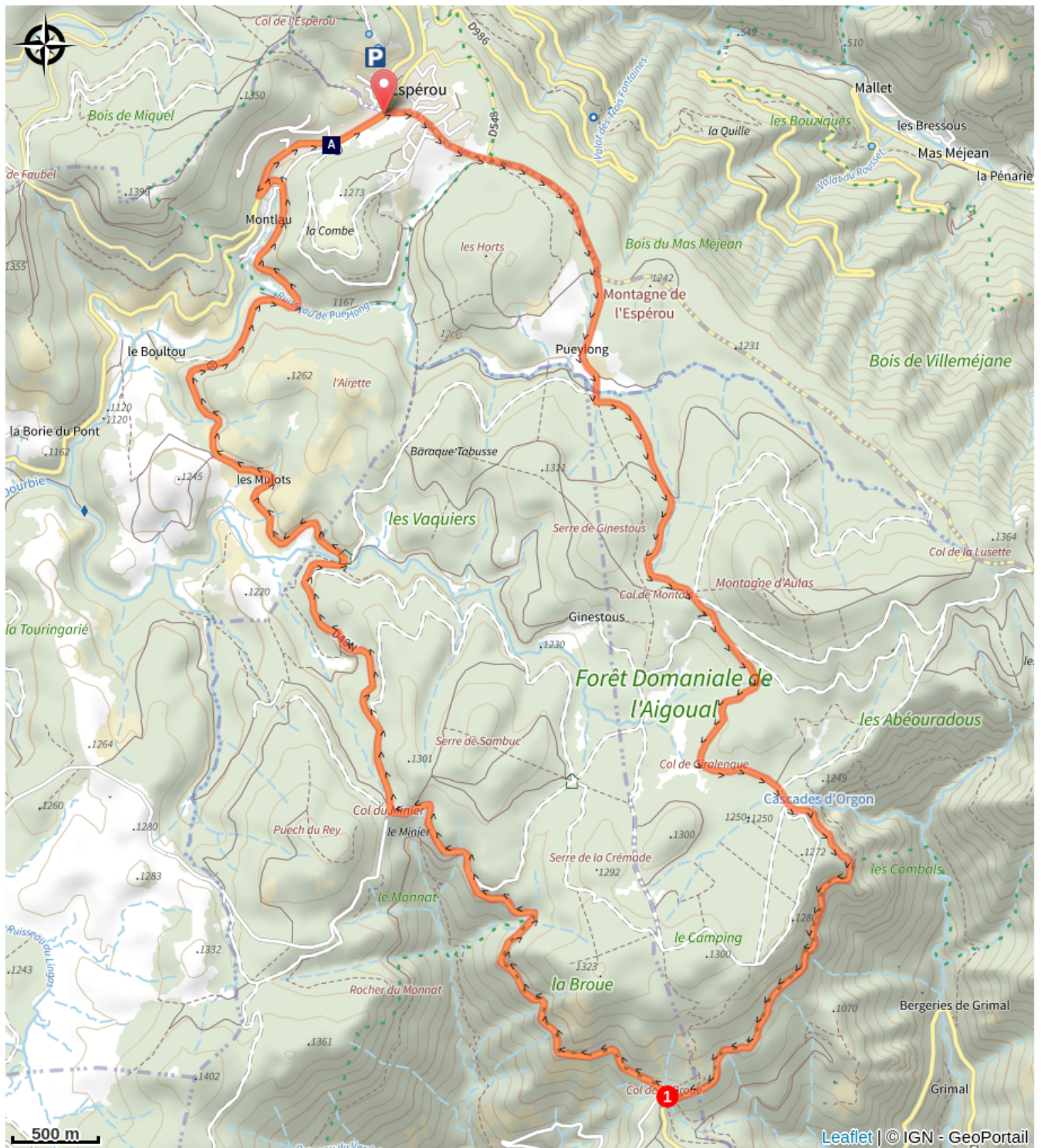


Altitude min 1101 m Altitude max 1308 m

Au départ de L'Espérou, prendre la direction du col de Montals par la D548a, puis la D548. Continuer sur la D548 pour arriver au col de la Broue (possibilité de faire un aller-retour à pied pour aller voir les cascades d'Orgon, à 5 minutes à pied).

1) Au col de la Broue, retour sur L'Espérou par la D48n en passant par le col du Minier, puis la D986a.

# Sur votre chemin...



▲ L'Espérou (A)

# Toutes les infos pratiques



## En coeur de parc

Le Parc national est un territoire naturel, ouvert à tous, mais soumis à une réglementation qu'il est utile de connaître pour préparer son séjour



## Recommandations

Avant de vous engager sur un circuit, vérifiez qu'il est adapté à votre activité et à votre niveau. Respectez le code de la route et les autres usagers ; contrôlez votre vitesse et trajectoire. Faites en sort d'être vu et en groupe privilégiez la file indienne. N'oubliez pas que le temps change vite en montagne. Pensez à emporter de l'eau en quantité suffisante. Bonne route.

## Comment venir ?

### Accès routier

De Valleraugue, prendre la D986 jusqu'à L'Espérou – parking dans le village.

### Parking conseillé

Entrée ou sortie du village

## Source



CC Causse Aigoual Cévennes Terres Solidaires

<http://www.caussesaignoualcevennes.fr/>



Pôle Nature Aigoual



# Sur votre chemin...

---



## 🏰 L'Espérou (A)

Le village de L'Espérou se situe à la jonction entre les communes de Dourbies et de Valleraugue. Il est traversé par une draille de transhumance, voie de circulation des bergers avec leurs troupeaux lors des estives. Comme beaucoup de villages gardois, deux lieux de cultes, l'un catholique, l'autre protestant, se font face. Les alentours du village bénéficient d'un espace varié propice aux activités de pleine nature et aux manifestations sportives.

Crédit photo : Béatrice Galzin