Prat-Peyrot par Dourbies - Vélo route n°5

Causses Gorges - Meyrueis

Montée à la Serreyrède (N Thomas)

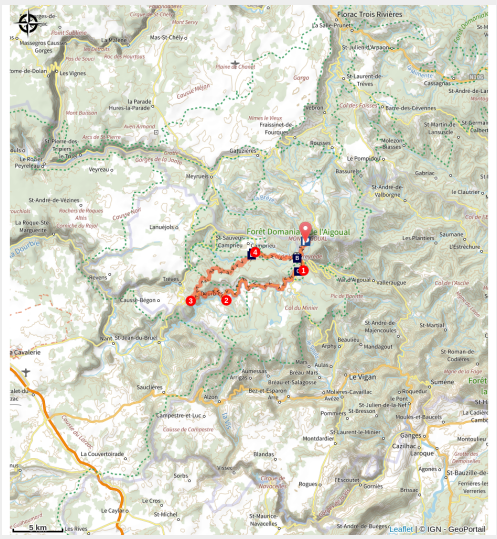

Vous surplomberez les vallées de la Dourbies, du Trévezel, du Bonheur, avec des dégagements à couper le souffle.

En moyenne à 1000m d'altitude, vous vous sentirez voler au-dessus de paysages exceptionnels.

Descente paisible le long de la rivière vers le village de Dourbies. En traversant la montagne du Suquet et sa forêt verdoyante, vos yeux se déposeront sur les falaises de calcaires du Trévezel. La montée régulière jusqu'au Col de la Serreyrède, vous laissera admirer cette hétraie luxuriante qui vous entoure. Retour à Prat Peyrot.

Infos pratiques

Pratique : Vélo de route

Durée : 3 h

Longueur : 47.9 km

Dénivelé positif : 1168 m

Difficulté : Moyen

Type : Boucle

Itinéraire

Départ : Station Prat Peyrot
Arrivée : Station Prat Peyrot
Communes : 1. Meyrueis
2. Val-d'Aigoual
3. Dourbies
4. Trèves
5. Lanuéjols
6. Saint-Sauveur-Camprieu

Profil altimétrique

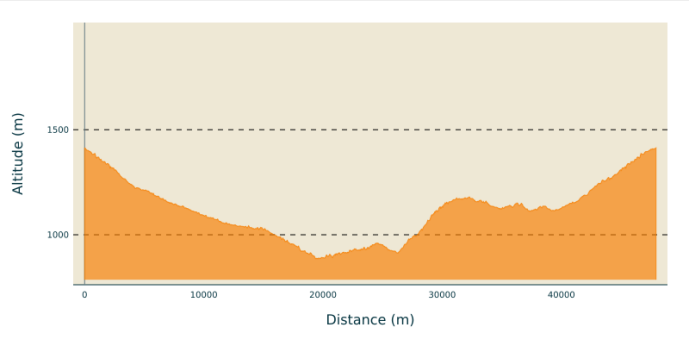

Altitude min 886 m Altitude max 1413 m

Depuis la station de Prat Peyrot, prendre la D 269 et D 986 direction Col de la Serreyrède, et l'Espérou.
1) Au rond point suivre la direction Dourbies par la D 151
2) Après le village de Dourbies suivre la D 151, direction Trèves Nant.
3) Au col de Rhode prendre à droite sur la D 170 direction Camprieu
4) Au lieu dit Tabarde prendre à droite la D 986 et suivre le Col de la Serreyrède, puis retour à la Station de Prat Peyrot

Sur votre chemin…

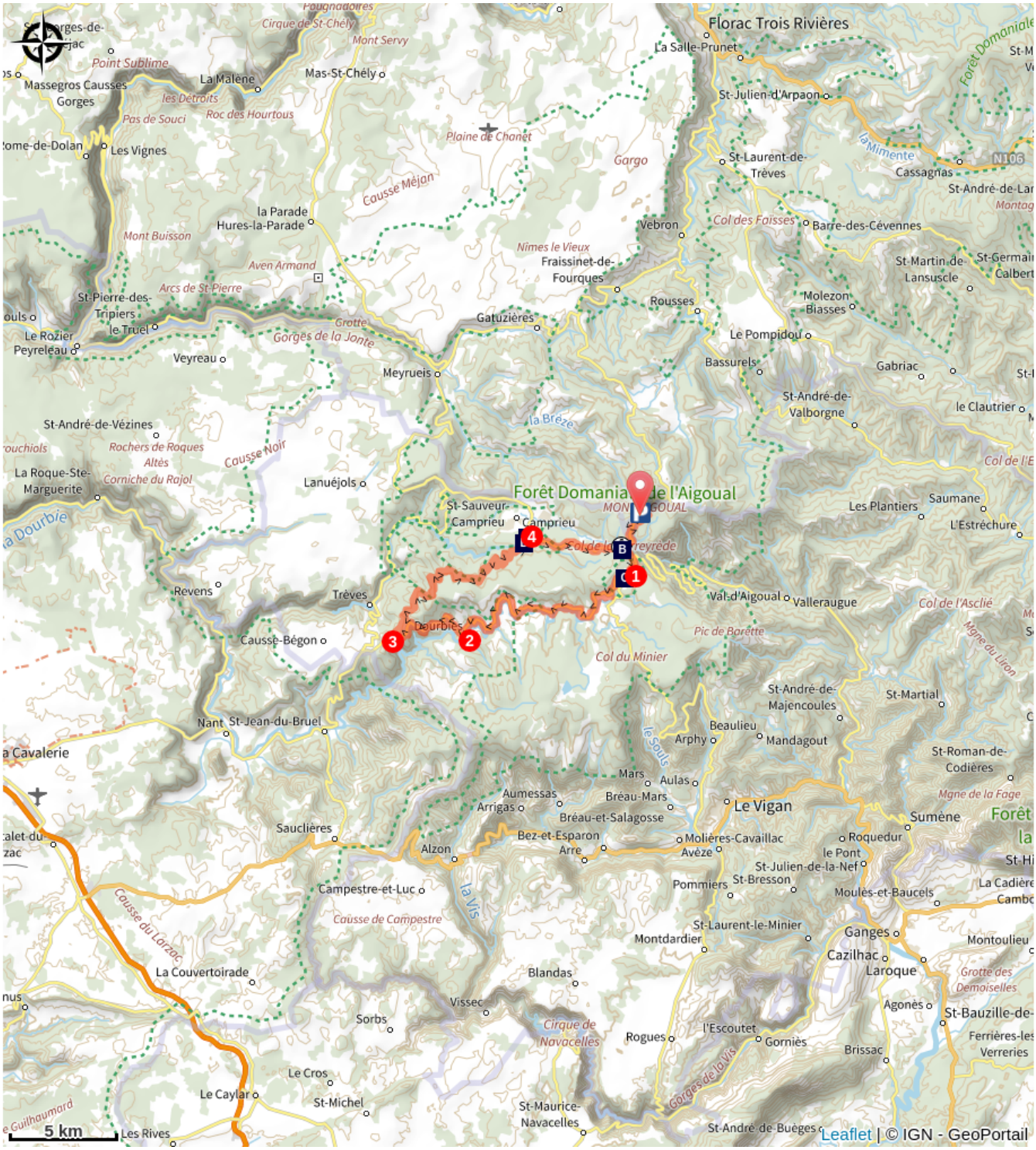

- Frontière climatique (A)
- L'Espérou (C)
- La forêt de l'Aigoual (E)
- La ligne de partage des eaux (B)
- La vie cachée de la forêt (D)

Toutes les infos pratiques

En coeur de parc

Le Parc national est un territoire naturel, ouvert à tous, mais soumis à une réglementation qu’il est utile de connaître pour préparer son séjour

Recommandations

Avant de vous engager sur un circuit, vérifiez qu'il est adapté à votre activité et à votre niveau. Respectez le code de la route et les autres usagers; contrôlez votre vitesse et trajectoire. Faite en sort d'être vu et en groupe privilégiez la file indienne. N'oubliez pas que le temps change vite en montagne. Pensez à emporter de l'eau en quantité suffisante. Bonne route.

Comment venir ?

Accès routier

Au départ de Valleraugue, prendre la D986 direction L’Espérou, Col de la Serreyrède puis la D 269 jusqu’à Station de Prat Peyrot

Parking conseillé

station de Prat Peyrot

Lieux de renseignement

Maison du tourisme et du Parc national des Cévennes, La Serreyrède
Col de la Serreyrède, 30570 Val d'Aigoual

maisondelaigoual@sudcevennes.com
Tel : 04 67 82 64 67
https://www.sudcevennes.com

Accessibilité : Accessible aux personnes à mobilité réduite sur les trois niveaux du bâtiment (ascenseur)

Source

CC Causses Aigoual Cévennes Terres Solidaires

http://www.caussesaigoualcevennes.fr/

Pôle Nature Aigoual

Sur votre chemin...

Frontière climatique (A)

Le col constitue aussi une frontière climatique. Quand le versant atlantique, sous vent d'ouest dominant, est arrosé par les pluies assez réparties dans l'année, le versant méditerranéen, plus sec et chaud, oppose au vent de sud-est (le « marin ») qui souffle parfois, une barrière massive obligeant l'air humide à s'élever brusquement. L'eau des nuages se condense alors, ce qui donne parfois lieu aux « épisodes cévenols », où des trombes d'eau s'abattent (600 mm en 24h) provoquant des crues catastrophiques. L'Aigoual, Mt Aigualis, le pluvieux (A. Bernard) porte bien son nom ! Après la Savoie, c'est l'endroit le plus arrosé de France.

Crédit photo : nathalie.thomas

La ligne de partage des eaux (B)

Le relief actuel crée une frontière entre Atlantique et Méditerranée : selon le versant, les eaux coulent vers la mer ou vers l'océan. Ceci est dû au soulèvement du seuil Cévenol, provoqué par l'activité de la faille des Cévennes longeant le Languedoc. Ce seuil marque la frontière géographique par le contraste entre le versant nord-ouest, verdoyant au relief atténué, et le versant sud-et, abrupt où l'érosion est toujours puissante vers des altitudes rapidement très basses en Languedoc.

Crédit photo : nathalie.thomas

L'Espérou (C)

Le village de L’Espérou se situe à la jonction entre les communes de Dourbies et de Valleraugue. Il est traversé par une draille de transhumance, voie de circulation des bergers avec leurs troupeaux lors des estives. Comme beaucoup de villages gardois, deux lieux de cultes, l’un catholique, l’autre protestant, se font face. Les alentours du village bénéficient d’un espace varié propice aux activités de pleine nature et aux manifestations sportives.

Crédit photo : Béatrice Galzin

La vie cachée de la forêt (D)

La forêt s’élève vers la lumière tandis qu’au sol, profitant de l'ombrage, les mousses s’étendent. Coussins moelleux, tapis, vieilles souches d’arbres, elles épousent toutes les éminences du sol. Pour l'œil, ce doux feutrage vert est une réussite et un sous-bois sans mousses ne serait pas digne de ce nom. La légende dit qu'elles indiquent le nord ... C'est faux !
Les mousses signalent un degré d'hygrométrie, protégeant le sol du dessèchement en retenant l'eau de la moindre rosée. Elles préparent des poches d’humus pour les futures locataires herbacées et graminées. Elles adorent l'humidité des troncs d'arbres aussi, et c'est ainsi qu'elles peuvent s'y développer, sur leur face la plus exposée aux pluies dominantes.

Crédit photo : Béatrice Galzin

La forêt de l'Aigoual (E)

« Aigoual, Forêt d’Exception »
L’Office national des forêts, gestionnaire des forêts publiques, a lancé en 2013 la démarche « Aigoual, Forêt d’Exception », dont l’objectif est de valoriser le patrimoine forestier, naturel et culturel du massif. L’ONF souhaite ainsi mettre en avant les différentes facettes de la gestion multifonctionnelle : production, protection et accueil du public. Un des axes forts de cette démarche, complémentaire des autres initiatives portées par les partenaires locaux, consiste à rénover l’accueil et la découverte de la forêt.

Crédit photo : Béatrice Galzin