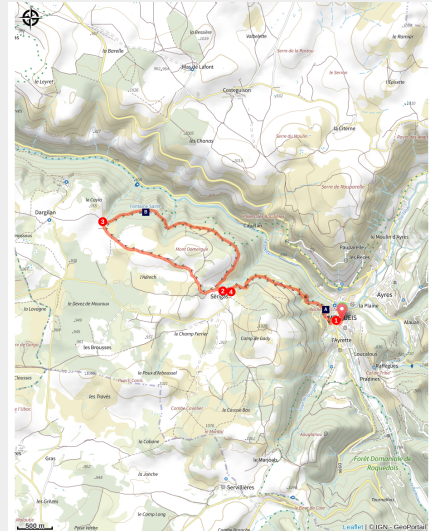


# Petit tour du Causse Noir - Trail n°23

Causse Gorges - Meyrueis



(@de beaux lents demain - cdt)



*Ce bel itinéraire permet une belle découverte du Causse Noir, entre Vallée de la Jonte et Mont Domergue. Vous êtes à quelques pas de la célèbre grotte de Dargilan !*

Un itinéraire au dénivelé assez faible, qui permet de s'immerger dans l'ambiance du Causse Noir et de découvrir un joli petit hameau .

## Infos pratiques

---

Pratique : Trail

---

Durée : 1 h 15

---

Longueur : 10.7 km

---

Dénivelé positif : 414 m

---

Difficulté : Moyen

---

Type : Boucle

# Itinéraire

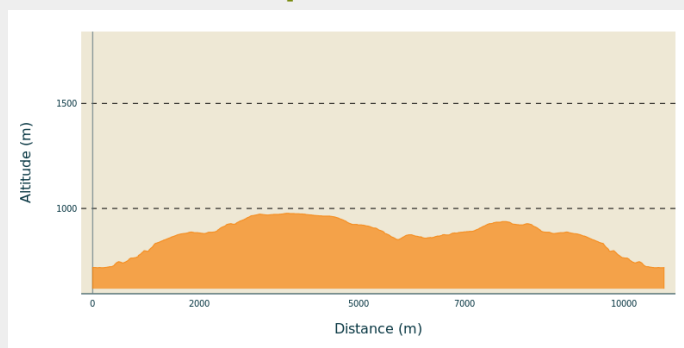
**Départ** : Meyrueis, parking Champs de Mars

**Arrivée** : Meyrueis, parking Champs de Mars

**Balisage** :  Trail

**Communes** : 1. Meyrueis

## Profil altimétrique



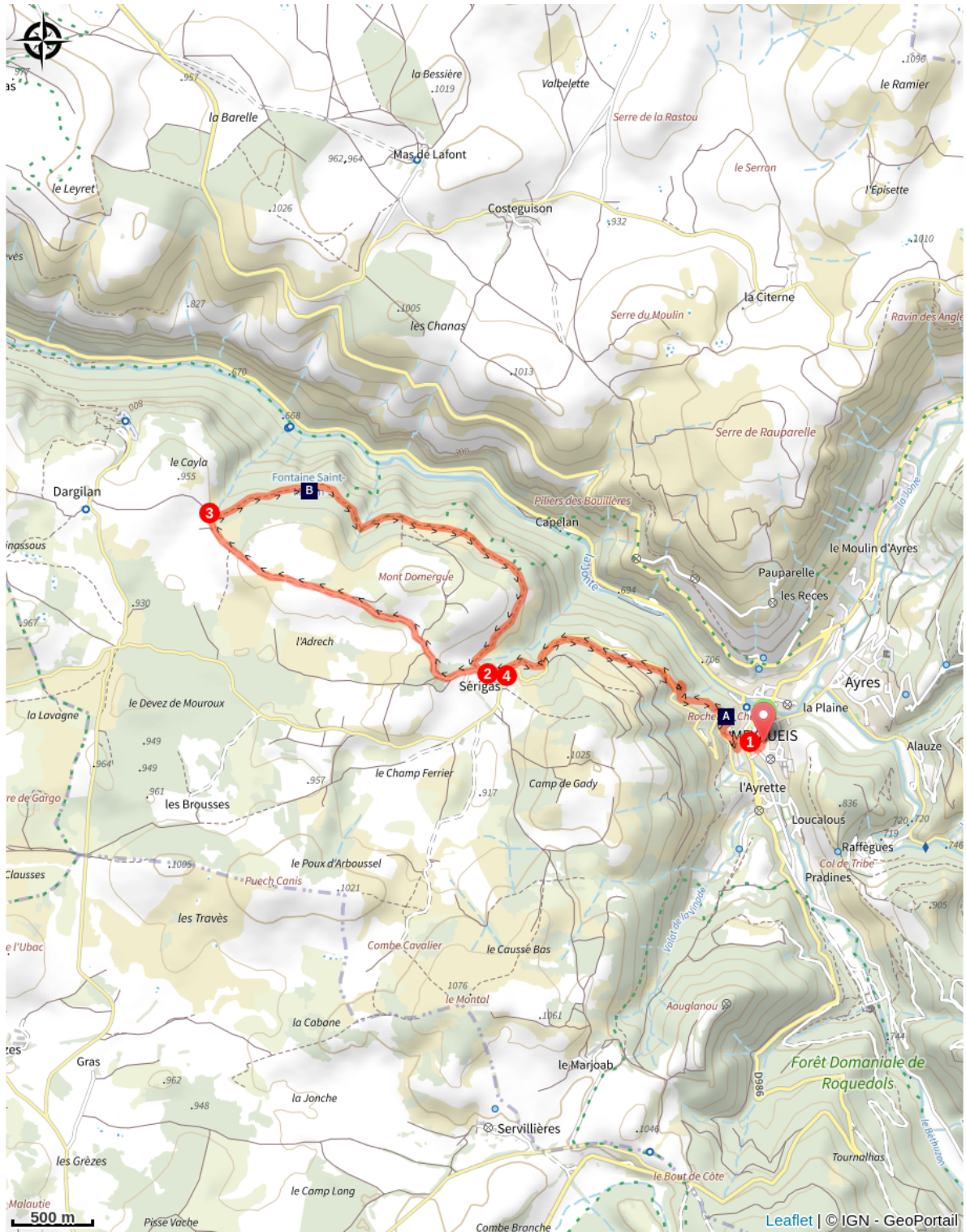
Altitude min 718 m Altitude max 977 m


Pour réaliser cette boucle, il suffit de suivre le **balisage Trail n°24**.

Vous pouvez également télécharger sa trace GPX et/ou utiliser l'application LozereTrailNature pour un suivi GPS en temps réel et un partage de vos chronos.

1. La boucle débute par une montée un peu raide, le long du GR®62a, jusqu'à Sérigas.
2. On débute alors un large tour du Mont Domergue, dont la première partie s'effectue sur une piste sur les hauteurs du Causse Noir.
3. On bifurque ensuite sur un monotrace, qui descend en forêt, tout en restant sur les Corniches du Causse.
4. De retour à Sérigas, on reprend le GR®62a pour redescendre au village.

# Sur votre chemin...



 Le rocher du château (A)

 Fontaine Saint-Martin (B)

# Toutes les infos pratiques



## En coeur de parc

Le Parc national est un territoire naturel, ouvert à tous, mais soumis à une réglementation qu'il est utile de connaître pour préparer son séjour



## Recommandations

Adaptez votre équipement aux conditions météo du jour.  
N'oubliez pas que le temps peut vite changer dans les Cévennes.  
Bien refermer les clôtures et les portillons.

## Comment venir ?

### Transports

Pour venir en transport en commun, renseignements sur le site: <https://www.mobilite-lozere.fr/>

### Accès routier

Du Rozier, prendre la D996, jusqu'à Meyrueis.  
De Florac, direction Meyrueis par la D907 et D996, en passant par le col de Perjuret, jusqu'à Meyrueis.

### Parking conseillé

Parking dans le bourg de Meyrueis, vers le Champs de Mars.



## Lieux de renseignement

### Maison du tourisme et du Parc national, Florac

Place de l'ancienne gare, N106, 48400  
Florac-trois-rivières

[info@cevennes-parcnational.fr](mailto:info@cevennes-parcnational.fr)

Tel : 04 66 45 01 14

<https://www.cevennes-gorges-du-tarn.com>



## Source



CC Gorges Causses Cévennes

<https://www.gorgescaussescevennes.fr/>

## Sur votre chemin...

---



### 🏰 Le rocher du château (A)

Selon une affirmation invérifiable datant du XVII<sup>e</sup> siècle, le général romain Caius Marius aurait fait élever un castrum sur le rocher dominant le village en 101 avant Jésus-Christ. Cependant, les premiers écrits ayant trait à la cité datent du XI<sup>e</sup> siècle et évoquent la présence du château abritant la famille Bermont. Il passera successivement aux Anduze, aux Roquefeuil, puis aux Armagnac, avant d'échoir à Jeanne d'Albret, reine de Navarre.

Crédit photo : ©Nathalie Thomas

---



### 🗿 Fontaine Saint-Martin (B)

Les causses sont de vrais fromages de gruyère. Les cavités résultent de l'action de l'eau qui pénètre dans les profondeurs de la terre grâce à la porosité de la roche et aux fissures. Elle creuse chimiquement par l'intermédiaire du gaz carbonique qu'elle contient et forme des réseaux de grottes ou avens que l'on peut visiter aujourd'hui.

Les sources que l'on rencontre sont une autre conséquence des phénomènes karstiques. L'eau qui jaillit de ces orifices est bloquée dans son infiltration par de minces couches d'argile imperméable noyées dans la masse de calcaire.

Crédit photo : nathalie.thomas