Valleraugue - Vélo route n°7

Aigoual - Val-d'Aigoual

Le village de St André de Majencoules (Béatrice Galzin)

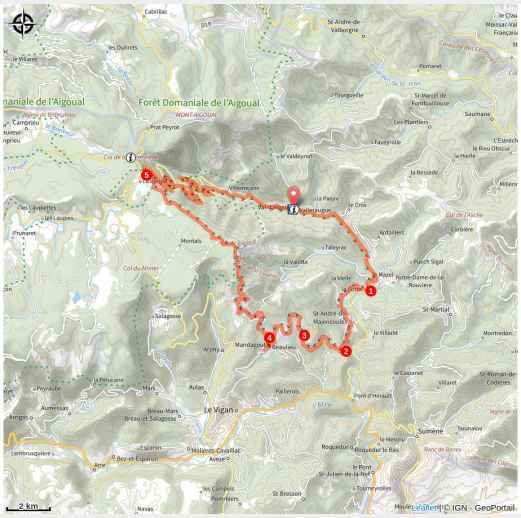

La route suit tranquillement la rivière de l'Hérault et serpente autour des hameaux. La montée est rude et longue mais la vue est surprenante, à couper le souffle !

Les premiers kilomètres sont un échauffement agréable jusqu'au Mazel, suivi d'une très belle route en balcon jusqu'à Saint-André-de-Majencoules, puis Mandagout. Ensuite ça se corse, avec le col des Vieilles et le fameux col de La Luzette à 1351 m d'altitude où Bernard Hinault lui-même mit pied à terre !
Encore un petit effort jusqu'à L'Espérou pour ensuite descendre jusqu'à Valleraugue.

Infos pratiques

Pratique : Vélo de route

Durée : 4 h

Longueur : 56.1 km

Dénivelé positif : 1673 m

Difficulté : Difficile

Type : Boucle

Itinéraire

Départ : Valleraugue
Arrivée : Valleraugue
Communes : 1. Val-d'Aigoual
2. Saint-André-de-Majencoules
3. Mandagout
4. Arphy
5. Dourbies

Profil altimétrique

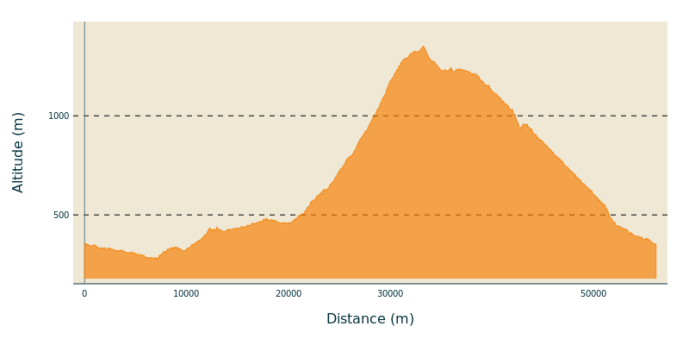

Altitude min 278 m Altitude max 1350 m

De Valleraugue, direction Le Vigan par la D986.
1) Au Mazel, prendre la D170 jusqu’à Saint-André-de-Majencoules.
2) Après St-André-de-Majencoules, aux Quatre chemins, suivre la D354.
3) Puis, la D329 jusqu’à Mandagout.
4) À Mandagout, continuer sur la D329 jusqu’à L’Espérou en passant par Cap-de-Côte et le col de La Luzette.
5) Continuer sur L’Espérou par la D548 et descendre sur Valleraugue par la D986.

Sur votre chemin...

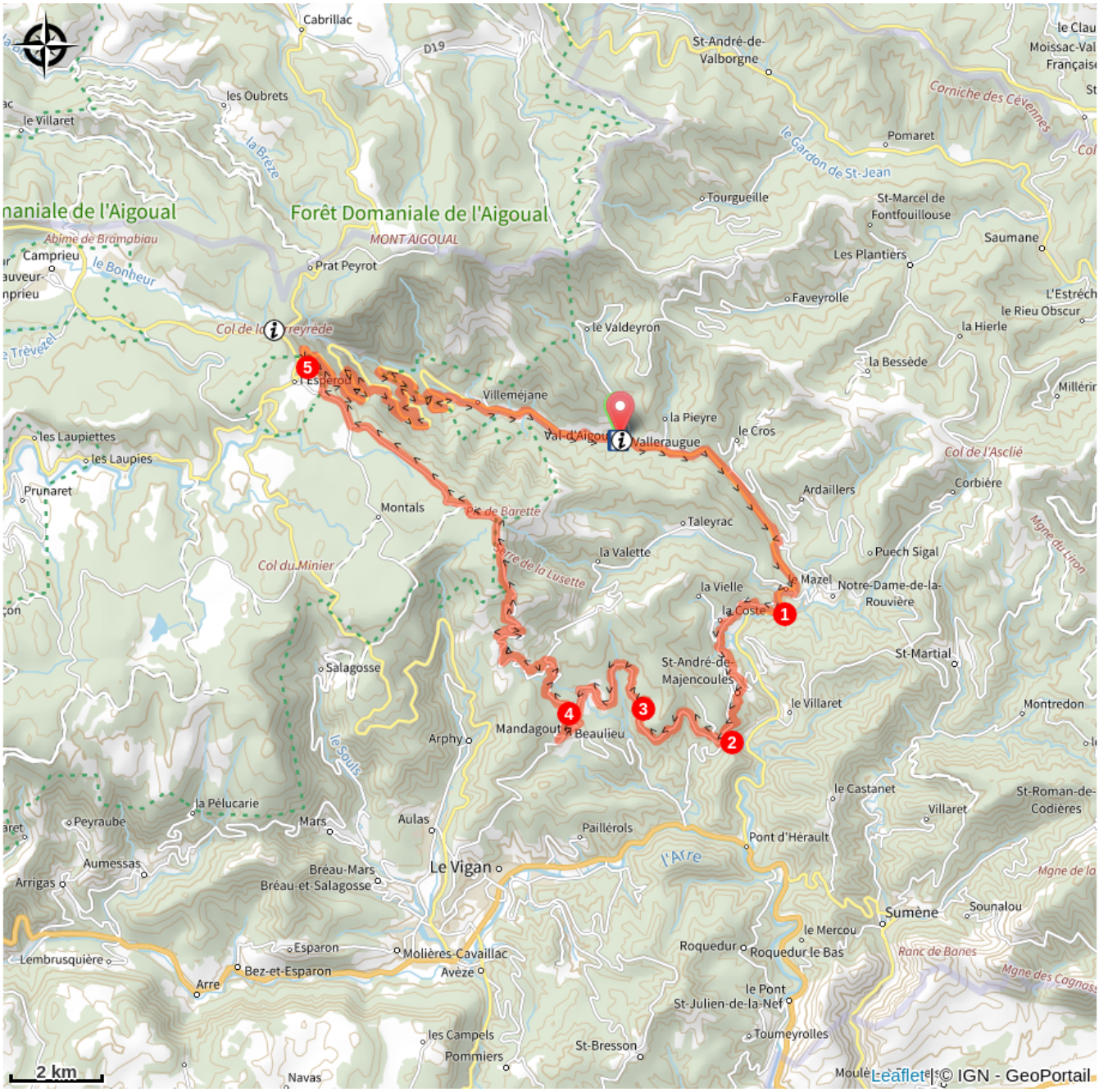

Toutes les infos pratiques

Recommandations

Avant de vous engager sur un circuit, vérifiez qu'il est adapté à votre activité et à votre niveau. Respectez le code de la route et les autres usagers ; contrôlez votre vitesse et trajectoire. Faites en sorte d'être vus et, en groupe, privilégiez la file indienne. N'oubliez pas que le temps change vite en montagne. Pensez à emporter de l'eau en quantité suffisante. Bonne route.

Comment venir ?

Accès routier

De Camprieu ou du Pont d'Hérault, prendre la D986 jusqu'à Valleraugue.

Parking conseillé

Parking de l'Office de Tourisme

Lieux de renseignement

Maison du tourisme et du Parc national des Cévennes, La Serreyrède
Col de la Serreyrède, 30570 Val d'Aigoual
maisondelaigoual@sudcevennes.com
Tel : 04 67 82 64 67
https://www.sudcevennes.com

Accessibilité : Accessible aux personnes à mobilité réduite sur les trois niveaux du bâtiment (ascenseur)

Office de tourisme Mont Aigoual Causses Cévennes, Valleraugue
7 quartier des Horts, 30570 Valleraugue
valleraugue@sudcevennes.com
Tel : 04 67 64 82 15
https://www.sudcevennes.com

Source