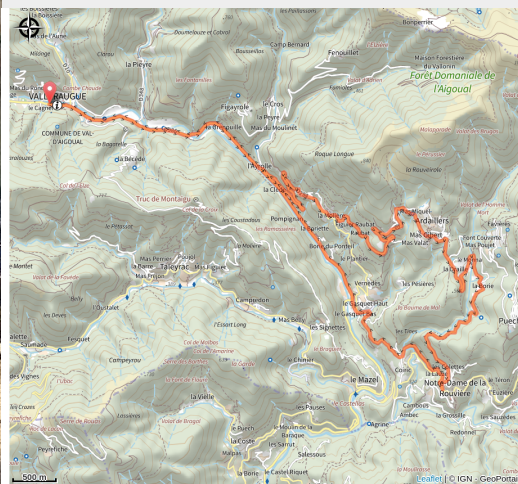


Valleraugue - Vélo route n°8

Aigoual - Val-d'Aigoual



Valleraugue (Béatrice Galzin)



Vous allez emprunter des petites routes vraiment cévenoles, traversant des villages typiques dont le bourg imposant de Notre-Dame de la Rouvière, positionné à flanc de montagne.

Infos pratiques

Pratique : Vélo de route

Durée : 1 h 30

Longueur : 19.2 km

Dénivelé positif : 637 m

Difficulté : Facile

Type : Boucle

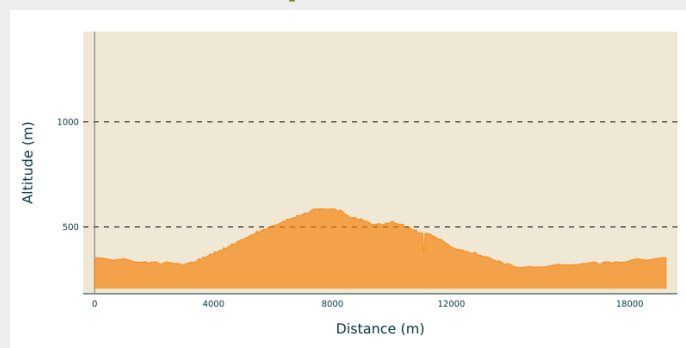
Itinéraire

Départ : Valleraugue

Arrivée : Valleraugue

Communes : 1. Val-d'Aigoual

Profil altimétrique



Altitude min 306 m Altitude max 587 m

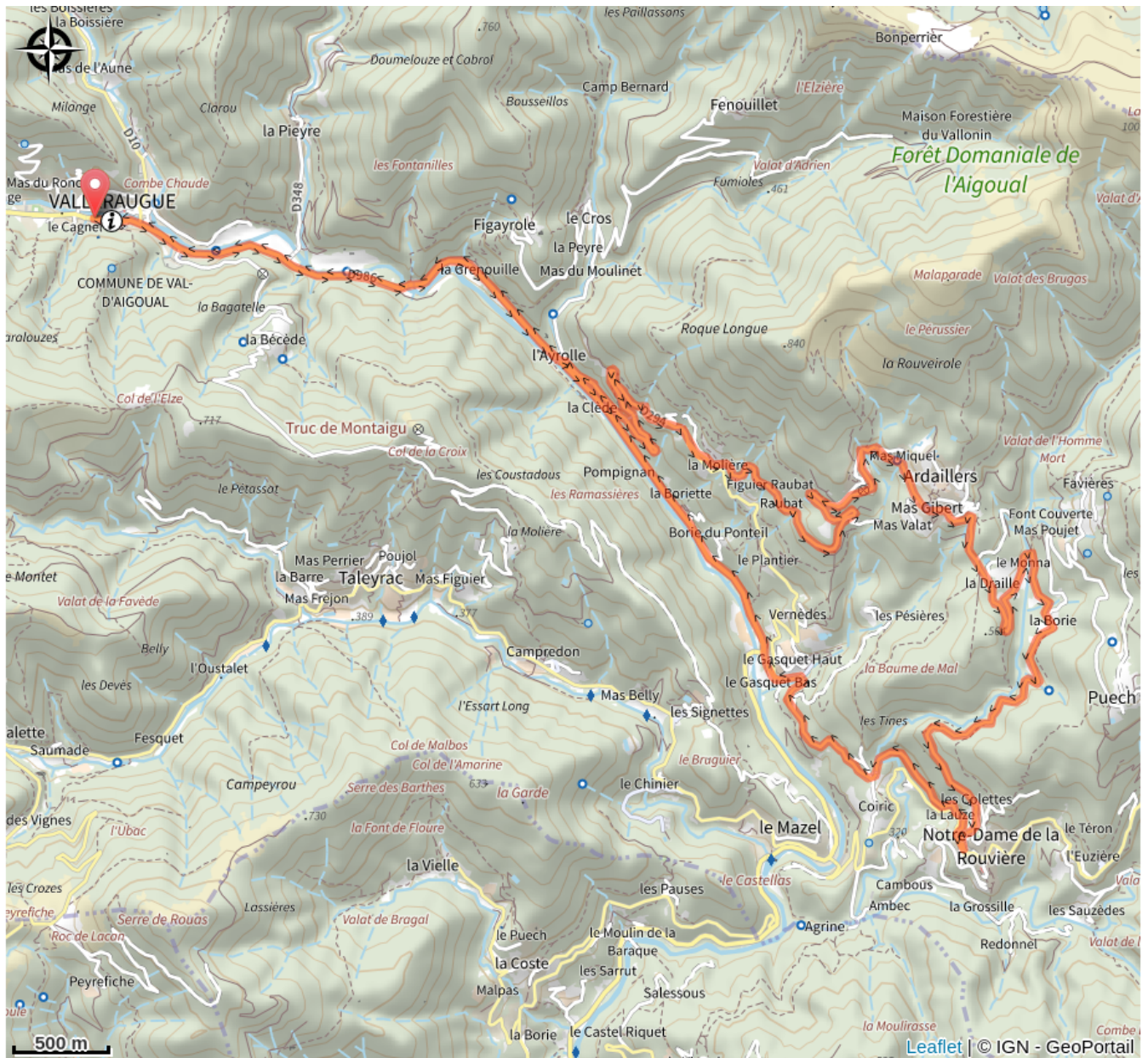
De Valleraugue, direction Le Vigan par la D986.

1) Prendre la D294 direction Ardaillès, puis Mas Gilbert.

2) Suivre Notre-Dame de la Rouvière par la D152a.

3) À Notre-Dame de la Rouvière, retour sur Valleraugue par la D152 puis la D986.

Sur votre chemin...



Toutes les infos pratiques

Recommandations

Avant de vous engager sur un circuit, vérifiez qu'il est adapté à votre activité et à votre niveau. Respectez le code de la route et les autres usagers ; contrôlez votre vitesse et trajectoire. Faites en sorte d'être vus et, en groupe, privilégiez la file indienne. N'oubliez pas que le temps change vite en montagne. Pensez à emporter de l'eau en quantité suffisante. Bonne route.

Comment venir ?

Accès routier

De Camprieu ou de Pont d'Hérault, prendre la D986 jusqu'à Valleraugue.

Parking conseillé

Parking de l'Office de Tourisme

Lieux de renseignement

Maison du tourisme et du Parc national des Cévennes, La Serreyrède

Col de la Serreyrède, 30570 Val d'Aigoual

office-du-tourisme-cause@wanadoo.fr

Tel : 04 67 82 64 67

<https://www.sudcevennes.com>

Accessibilité : Accessible aux personnes à mobilité réduite sur les trois niveaux du bâtiment (ascenseur)



Office de tourisme Mont Aigoual Causse Cévennes, Valleraugue

7 quartier des Horts, 30570 Valleraugue

office.tourisme.valleraugue@wanadoo.fr

Tel : 04 67 64 82 15

<https://www.sudcevennes.com>



Source



Pôle Nature Aigoual