Les sources du Borgne

Aigoual



Au col de l'Espinasse (Béatrice Galzin)

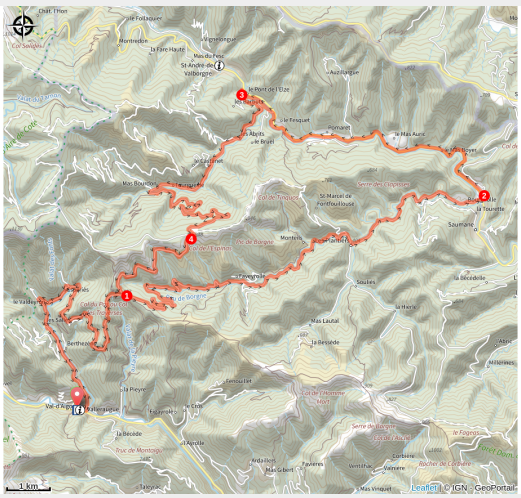

Visitez le versant ouest de l'Aigoual en empruntant des petites routes authentiques.

Ici, le relief des montagnes se dessine dans des tons bleutés. Souvent, le Ventoux, parfois les Alpes, surgissent dans le lointain.

Infos pratiques

Pratique : Vélo de route

Durée : 3 h 30

Longueur : 57.0 km

Dénivelé positif : 1824 m

Difficulté : Difficile

Type : Boucle

Itinéraire

Départ : Valleraugue
Arrivée : Valleraugue
Communes : 1. Val-d'Aigoual
2. Les Plantiers
3. Saumane
4. Saint-André-de-Valborgne

Profil altimétrique

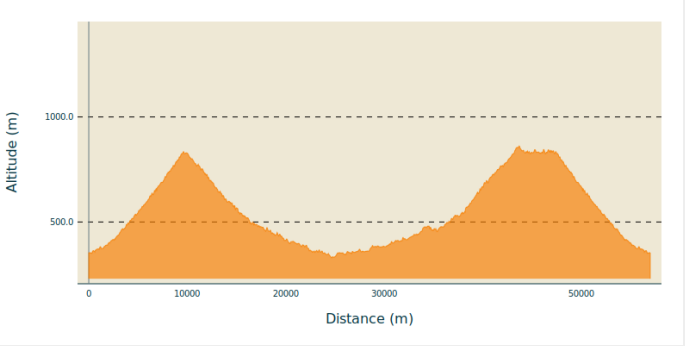

Altitude min 330 m Altitude max 861 m

De Valleraugue, direction Les Plantiers par la D10 jusqu’au col du Pas.

1. Au col du Pas, prendre la D193, direction Les Plantiers en passant par Faveyrolles, Monteils. Continuer la D20 jusqu’au pont de Bourgnolle.
2. Au pont, monter à St-André de Valborgne par la D907.
3. Avant d’arriver à St-André de Valborgne, direction Valleraugue par la D10 en passant par les Abrits, le col de l’Espinas puis Col du Pas.
4. Continuer par la D10 jusqu’à Valleraugue.

Sur votre route...

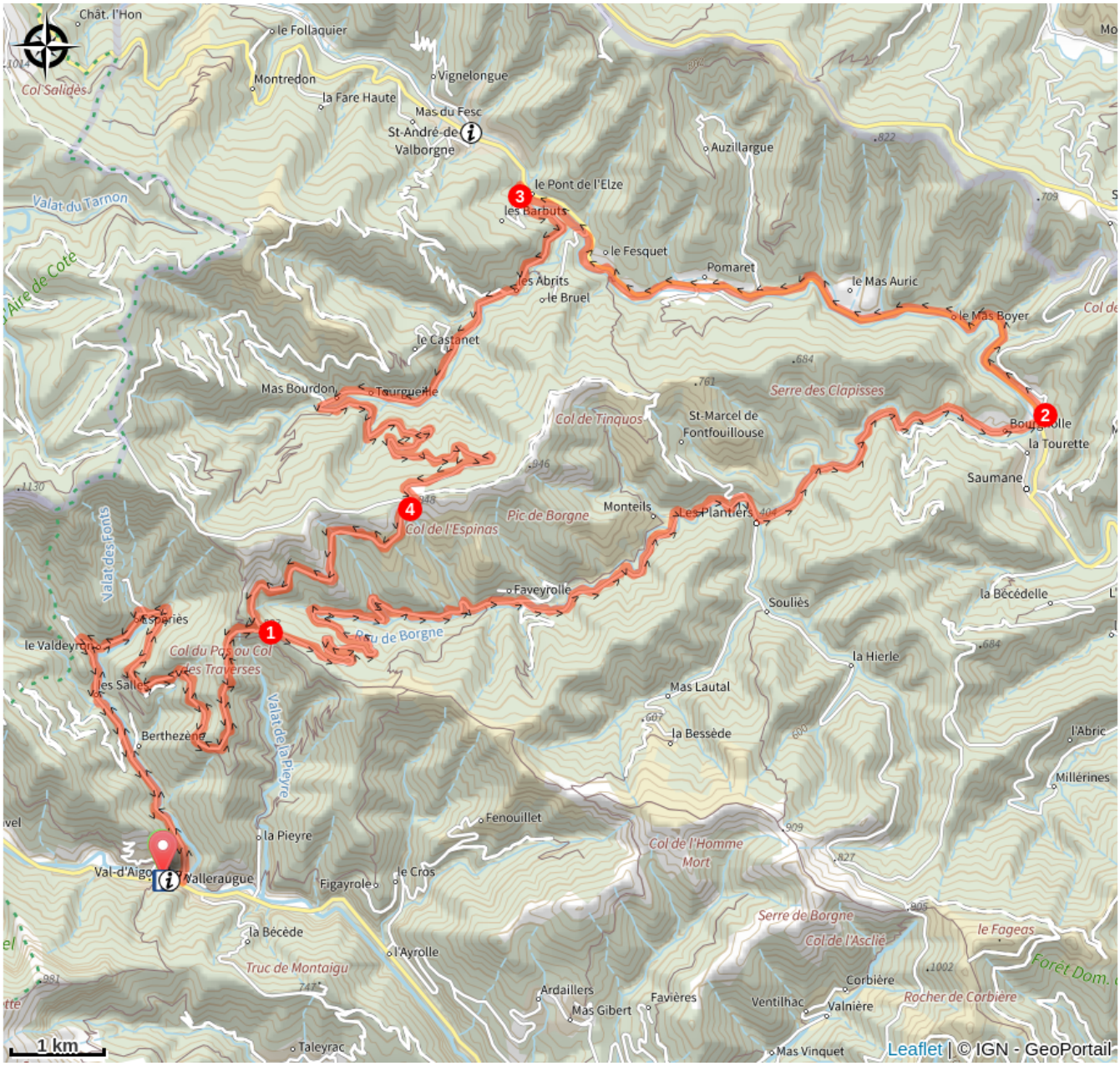

Toutes les informations pratiques

⚠ Recommandations

Avant de vous engager sur un circuit, vérifiez qu'il est adapté à votre activité et à votre niveau. Respectez le code de la route et les autres usagers ; contrôlez votre vitesse et trajectoire. Faites en sorte d'être vus et, en groupe, privilégiez la file indienne. N'oubliez pas que le temps change vite en montagne. Pensez à emporter de l'eau en quantité suffisante. Bonne route.

Comment venir ?

Accès routier

Du Vigan, prendre la direction de Montpellier par la D999, puis à Pont d’Hérault, suivre Valleraugue par la D986.

Parking conseillé

Parking à l'Office de Tourisme

Lieux de renseignement

Maison du tourisme et du Parc national des Cévennes, La Serreyrède
Col de la Serreyrède, 30570 Val d'Aigoual

maisondelaigoual@sudcevennes.com
Tel : 04 67 82 64 67
https://www.sudcevennes.com

Accessibilité : Accessible aux personnes à mobilité réduite sur les trois niveaux du bâtiment (ascenseur)

Office de tourisme Mont Aigoual Causses Cévennes, Saint-André-de-Valborgne
les quais, 30940 Saint-André-de-Valborgne

standredevalborgne@sudcevennes.com
Tel : 04 66 60 32 11
https://www.sudcevennes.com

Office de tourisme Mont Aigoual Causses Cévennes, Valleraugue
7 quartier des Horts, 30570 Valleraugue

valleraugue@sudcevennes.com
Tel : 04 67 64 82 15
https://www.sudcevennes.com

Source

Pôle Nature Aigoual