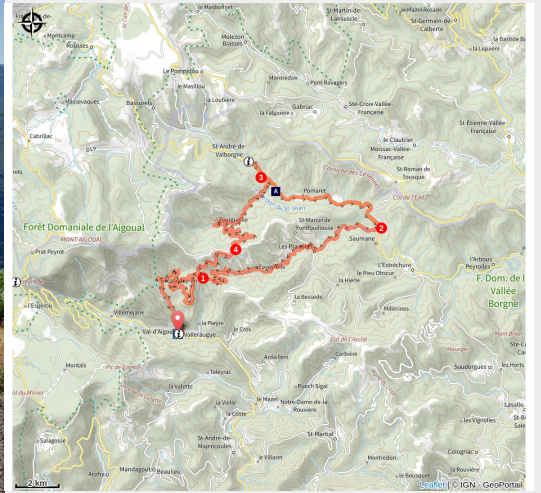


Valleraugue - Vélo route n°11

Aigoual - Val-d'Aigoual



Au col de l'Espinasse (Béatrice Galzin)



Visitez le versant ouest de l'Aigoual en empruntant des petites routes authentiques.

Ici, le relief des montagnes se dessine dans des tons bleutés. Souvent, le Ventoux, parfois les Alpes, surgissent dans le lointain.

Infos pratiques

Pratique : Vélo de route

Durée : 3 h 30

Longueur : 59.4 km

Dénivelé positif : 1904 m

Difficulté : Difficile

Type : Boucle

Itinéraire

Départ : Valleraugue

Arrivée : Valleraugue

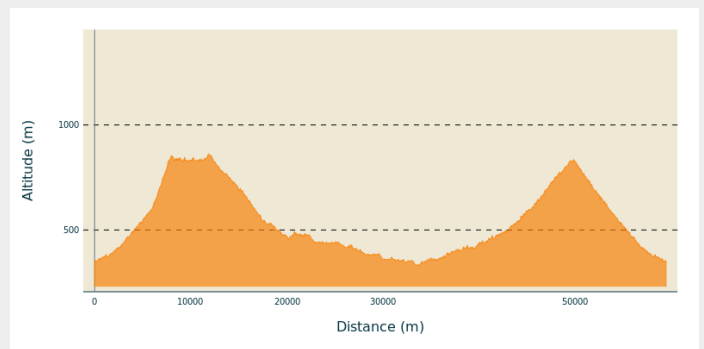
Communes : 1. Val-d'Aigoual

2. Les Plantiers

3. Saint-André-de-Valborgne

4. Saumane

Profil altimétrique



Altitude min 330 m Altitude max 861 m

De Valleraugue, direction Les Plantiers par la D10 jusqu'au col du Pas.

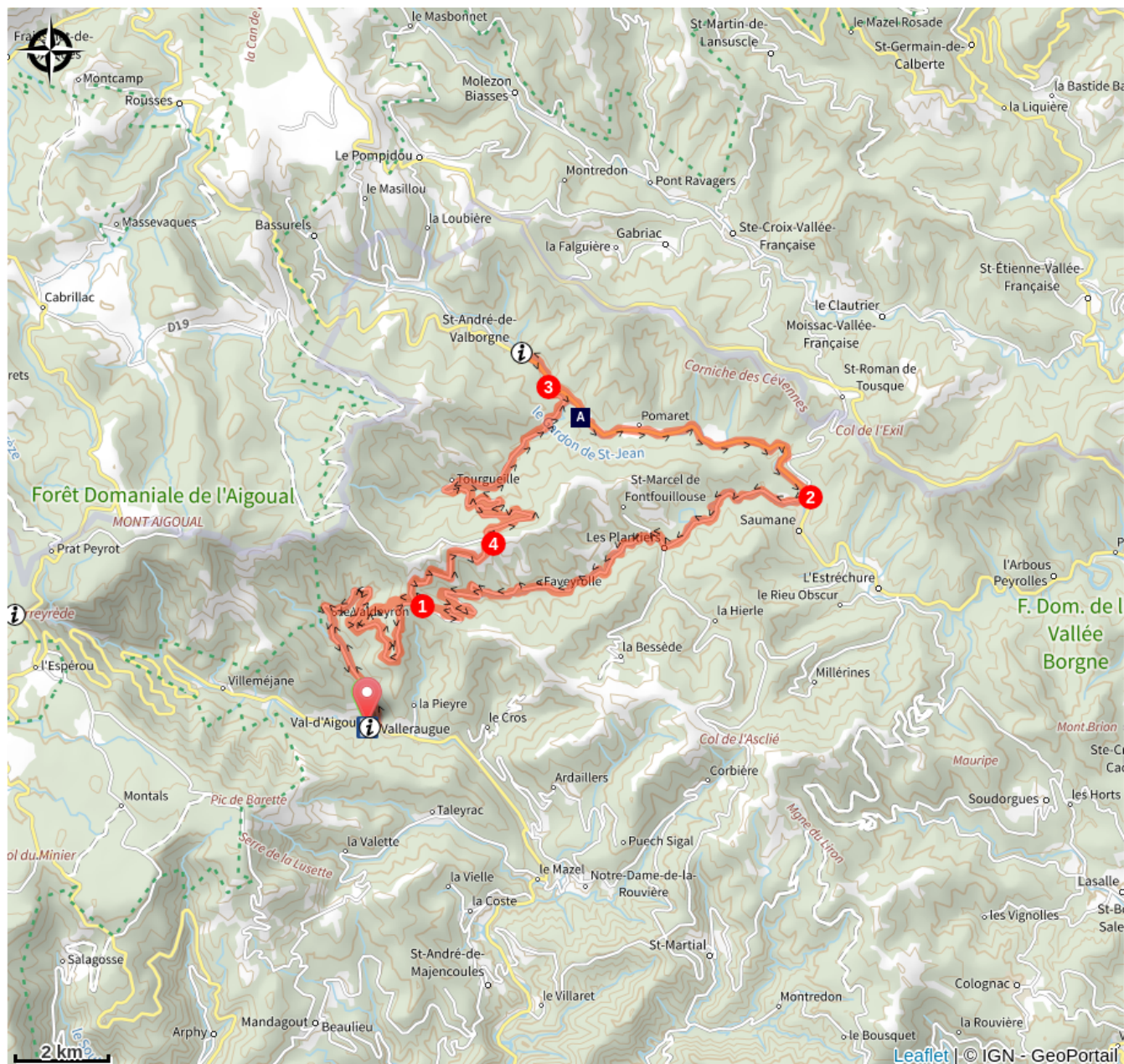
1) Au col du Pas, prendre la D193, direction Les Plantiers en passant par Faveyrolles, Monteils. Continuer la D20 jusqu'au pont de Bourgnolle.


2) Au pont, monter à St-André de Valborgne par la D907.

3) Avant d'arriver à St-André de Valborgne, direction Valleraugue par la D10 en passant par les Abrits et le col de l'Espinassas.

4) Continuer par la D10 jusqu'à Valleraugue.

Sur votre chemin...



 L'habitat cévenol (A)

Toutes les infos pratiques

Recommandations

Avant de vous engager sur un circuit, vérifiez qu'il est adapté à votre activité et à votre niveau. Respectez le code de la route et les autres usagers ; contrôlez votre vitesse et trajectoire. Faites en sorte d'être vus et, en groupe, privilégiez la file indienne. N'oubliez pas que le temps change vite en montagne. Pensez à emporter de l'eau en quantité suffisante. Bonne route.

Comment venir ?

Accès routier

Du Vigan, prendre la direction de Montpellier par la D999, puis à Pont d'Hérault, suivre Valleraugue par la D986.

Parking conseillé

Parking à l'Office de Tourisme

Lieux de renseignement

Maison du tourisme et du Parc national des Cévennes, La Serreyrède

Col de la Serreyrède, 30570 Val d'Aigoual
office-du-tourisme-cause@wanadoo.fr
Tel : 04 67 82 64 67
<https://www.sudcevennes.com>

Accessibilité : Accessible aux personnes à mobilité réduite sur les trois niveaux du bâtiment (ascenseur)



Office de tourisme Mont Aigoual Causses Cévennes, Saint-André-de-Valborgne

les quais, 30940 Saint-André-de-Valborgne
vallee.borgne@wanadoo.fr
Tel : 04 66 60 32 11
<https://www.sudcevennes.com>



Office de tourisme Mont Aigoual Causses Cévennes, Valleraugue

7 quartier des Horts, 30570 Valleraugue
office.tourisme.valleraugue@wanadoo.fr
Tel : 04 67 64 82 15
<https://www.sudcevennes.com>



Source



Pôle Nature Aigoual

Sur votre chemin...



L'habitat cévenol (A)

Les maisons occupaient généralement le centre de la zone cultivée ; bâties en schiste, elles étaient hautes et étroites comme pour économiser le sol plat nécessaire aux cultures. Quand il devenait nécessaire d'agrandir, soit on surélevait le bâtiment existant, soit on ajoutait une aile parallèle aux courbes de niveaux. Quant aux hameaux, ils étaient toujours construits à proximité d'un point d'eau mais souvent à mi-pente car les fonds de vallées sont sensibles aux crues brutales et peu accessibles. L'exposition par rapport au soleil n'était pas déterminante dans le choix du lieu.

Crédit photo : Nathalie Thomas