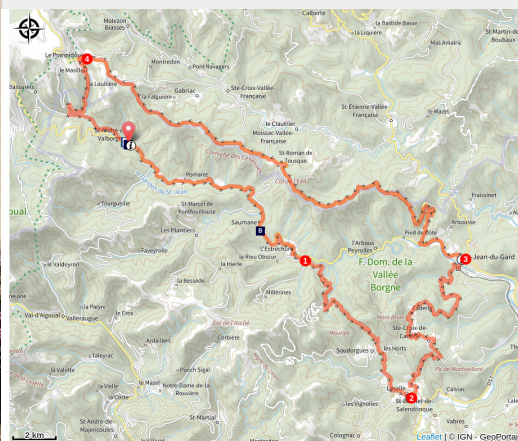


St-André de Valborgne - Vélo route n°12

Aigoual - Saint-André-de-Valborgne



Le village de St André de Valborgne (Béatrice Galzin)



*Circuit long mais très varié...
Pensez à flâner sur les places, au bord
de l'eau ou dans les petites ruelles avant
de repartir sur les hauteurs !*

Fonds de vallées, routes de crêtes, un circuit
enchanteur pour des paysages surprenants.
Posez le pied pour boire aux fontaines dans les
villages croisés. Levez le nez pour admirer le toit
des Cévennes juste devant vous...
Profitez ! Ici tout est beau, tout est vrai !

Infos pratiques

Pratique : Vélo de route

Durée : 5 h

Longueur : 82.3 km

Dénivelé positif : 2247 m

Difficulté : Difficile

Type : Boucle

Itinéraire

Départ : St-André de Valborgne

Arrivée : St-André de Valborgne

Communes : 1. Saint-André-de-Valborgne

2. Saumane

3. L'Estréchure

4. Soudorgues

5. Lasalle

6. Sainte-Croix-de-Caderle

7. Saint-Jean-du-Gard

8. Saint-Étienne-Vallée-Française

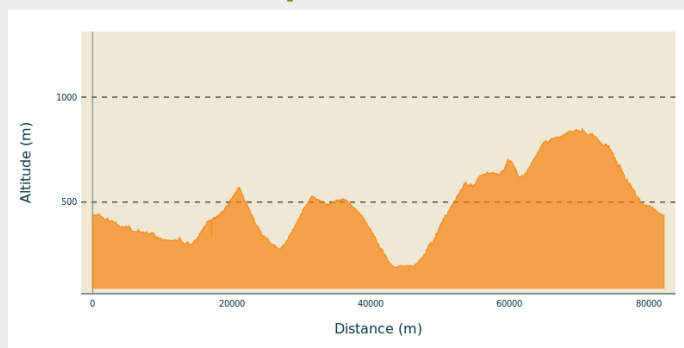
9. Moissac-Vallée-Française

10. Sainte-Croix-Vallée-Française

11. Gabriac

12. Le Pompidou

Profil altimétrique



Altitude min 188 m Altitude max 851 m

De St-André de Valborgne, direction St-Jean du Gard par la D907 jusqu'à L'Estréchure.

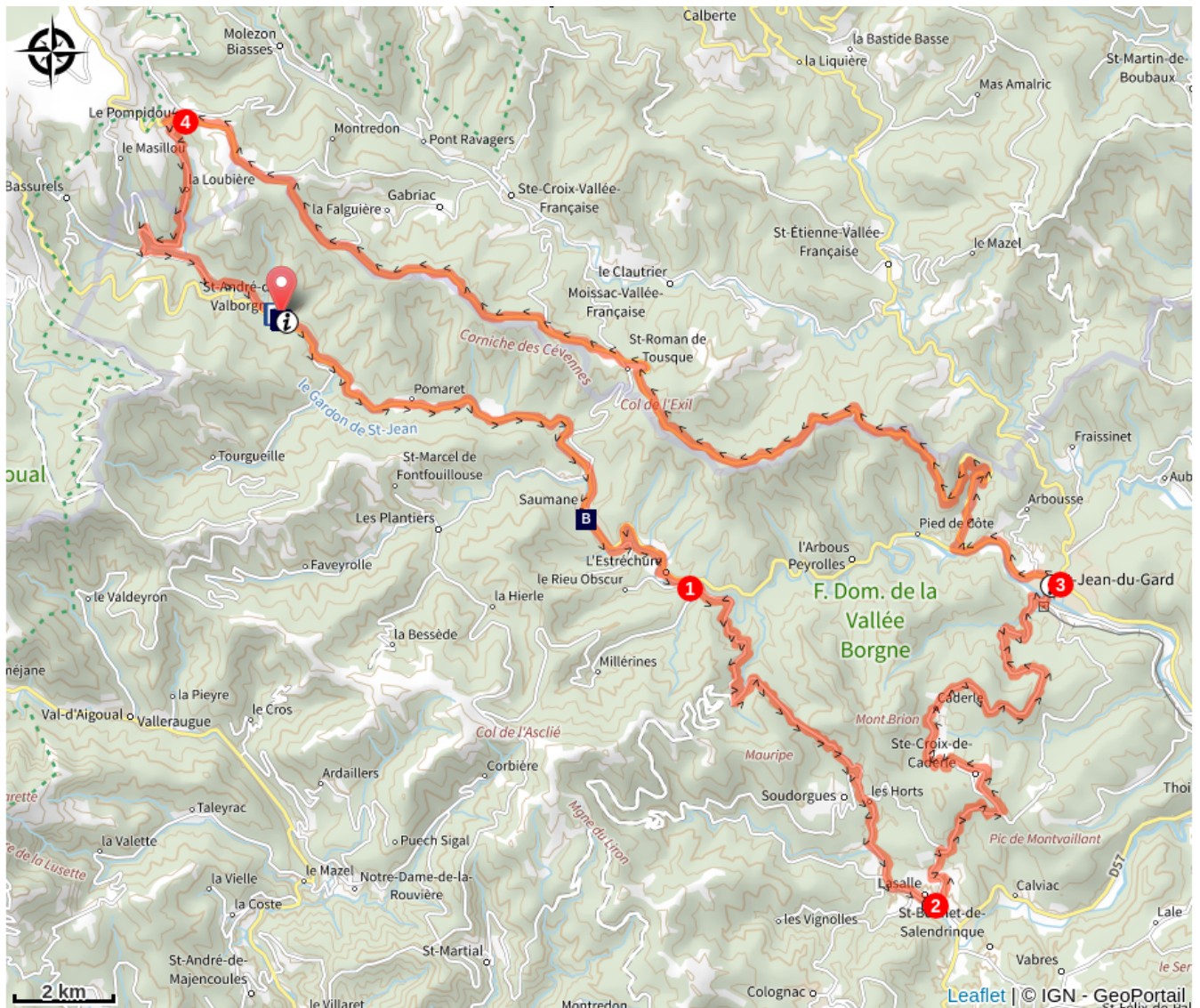
1) À L'Estréchure, prendre la D39 jusqu'à Lasalle.



2) À Lasalle, prendre la D153 jusqu'à St-Jean du Gard en passant par Ste-Croix de Caderle.

3) À St-Jean du Gard, direction Florac par la D260 puis la D 9, dite route de la Corniche des Cévennes jusqu'au Pompidou.

4) Au Pompidou, descente par la D10 jusqu'à St-André de Valborgne.

Sur votre chemin...



-  Le village de St André de Valborgne (A)
-  Une source, cinq fontaines (C)

 Le village de Saumane (B)

Toutes les infos pratiques

Recommandations

Avant de vous engager sur un circuit, vérifiez qu'il est adapté à votre activité et à votre niveau. Respectez le code de la route et les autres usagers ; contrôlez votre vitesse et trajectoire. Faites en sorte d'être vus et, en groupe, privilégiez la file indienne. N'oubliez pas que le temps change vite en montagne. Pensez à emporter de l'eau en quantité suffisante. Bonne route.

Comment venir ?

Accès routier

De St-Jean du Gard, prendre la D907 jusqu'à St-André de Valborgne, traversée des villages de L'Estréchure et de Saumane.

Parking conseillé

Parking dans le village

Lieux de renseignement

Maison du tourisme et du Parc national des Cévennes, La Serreyrède

Col de la Serreyrède, 30570 Val d'Aigoual
office-du-tourisme-cause@wanadoo.fr
Tel : 04 67 82 64 67
<https://www.sudcevennes.com>

Accessibilité : Accessible aux personnes à mobilité réduite sur les trois niveaux du bâtiment (ascenseur)



Office de tourisme Cévennes Tourisme, Saint-Jean-du-Gard

Maison rouge, 30270 Saint-Jean-du-Gard
contact@cevennes-tourisme.fr
Tel : 04 66 85 32 11
<https://www.cevennes-tourisme.fr/>



Office de tourisme Mont Aigoual Causses Cévennes, Lasalle

Centre Viala, rue de la Place, 30460 Lasalle
tourismelasalle@orange.fr
Tel : 04 66 85 27 27
<https://www.sudcevennes.com>



Office de tourisme Mont Aigoual Causses Cévennes, Saint-André-de-Valborgne

les quais, 30940 Saint-André-de-Valborgne
vallee.borgne@wanadoo.fr
Tel : 04 66 60 32 11
<https://www.sudcevennes.com>



Source



Pôle Nature Aigoual

Sur votre chemin...



🏰 Le village de St André de Valborgne (A)

En se promenant le long des quais qui surplombent la rivière, les belles maisons bourgeoises de l'époque florissante de la soie se dévoilent encore. En cherchant un peu, d'anciennes filatures ou bâtiments industriels dédiés à la sériciculture se dessinent encore dans le paysage. Un peu plus bas, en face du château du XVIe, écoutez l'histoire racontée par Bernadette Lafont sur les épopées des camisards dans les années 1702. En remontant sur la place, désaltérez-vous à la fontaine et osez pousser la porte de l'église de l'époque romane (XIIe siècle)...


Crédit photo : © Béatrice Galzin



🏰 Le village de Saumane (B)

Situé au cœur de la vallée Borgne, Saumane a lourdement souffert lors des conflits entre camisards et troupes royales en 1703. Le village et les hameaux ont été pillés et brûlés, et les villageois déportés. Au 18e et 19e siècles, Saumane resplendit à nouveau avec l'âge d'or de la sériciculture. Deux filatures de soie fonctionnent et le bourg compte environ 500 habitants. Au cours de la Seconde Guerre mondiale, Saumane est un point d'appui de la résistance cévenole. Aujourd'hui, la population est très dynamique et le village mise sur la découverte de la nature et le tourisme durable.

Crédit photo : Nathalie Thomas



🕒 Une source, cinq fontaines (C)

Cette fontaine est l'une des cinq fontaines publiques de Saint-André, toutes alimentées par la même source (son eau est donc la même que celle de la Fontaine du Griffon). Avant l'installation de l'eau courante, elles étaient bien plus nombreuses sur ce côté du quai.

Crédit photo : © Béatrice Galzin