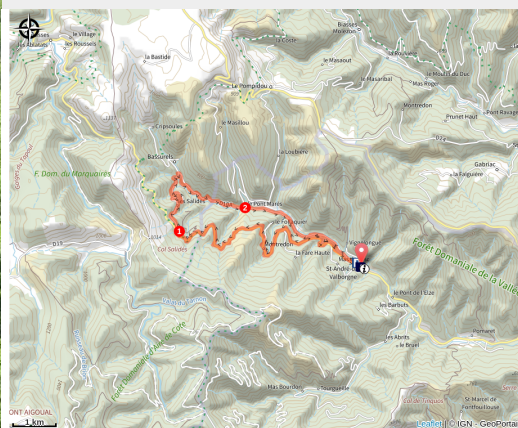


La haute vallée Borgne - Escapades à vélo

Aigoual - Saint-André-de-Valborgne



Le château du Poujol (Béatrice Galzin)



La départementale 907 reste une route pittoresque et très ombragée, agréable à faire en bicyclette. La montée est douce et régulière et le retour n'est que descente jusqu'au village.

Le tour de la haute vallée Borgne offre ses mystères autour de ses châteaux médiévaux. Ouvrez les yeux et admirez-les : châteaux du Folhaquier et de La Fare sur les crêtes, château de l'Hom, fondu dans les châtaigniers et les hêtres et le château du Poujol qui s'élançe vers le ciel...

Infos pratiques

Pratique : Vélo de route

Durée : 1 h

Longueur : 16.3 km

Dénivelé positif : 573 m

Difficulté : Facile

Type : Boucle

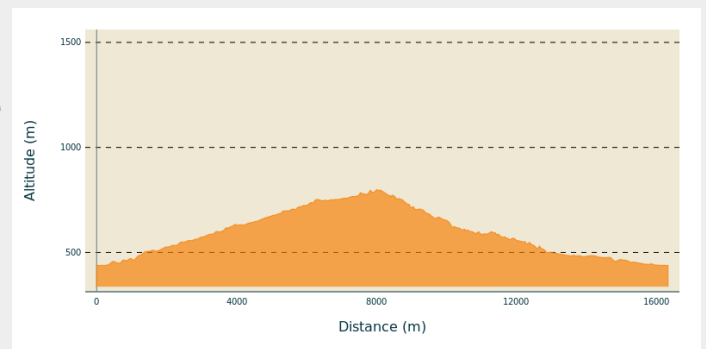
Itinéraire

Départ : St-André de Valborgne

Arrivée : St-André de Valborgne

Communes : 1. Saint-André-de-Valborgne
2. Bassurels

Profil altimétrique



Altitude min 437 m Altitude max 799 m

Départ de St-André de Valborgne, prendre la D907 direction Florac,


1) Descendre en direction de Bassurels par la D10A, en passant par le hameau des Salides.

2) Prendre à droite direction Le Pont Mares / St-André par la D10a.

Retour au village de St-André de Valborgne par la D10.

Sur votre chemin...



 Le village de St André de Valborgne
(A)

 Une source, cinq fontaines (B)

Toutes les infos pratiques

Recommandations

Avant de vous engager sur un circuit, vérifiez qu'il est adapté à votre activité et à votre niveau. Respectez le code de la route et les autres usagers ; contrôlez votre vitesse et trajectoire. Faites en sorte d'être vus et, en groupe, privilégiez la file indienne. N'oubliez pas que le temps change vite en montagne. Pensez à emporter de l'eau en quantité suffisante. Bonne route.

Comment venir ?

Accès routier

De St-Jean du Gard, prendre la D907 jusqu'à St-André de Valborgne, en passant par L'Estréchure et Saumane.

De Florac, prendre la D907, direction St-Jean du Gard, par Vébron, Les Vanel et Rousses pour rejoindre St-André de Valborgne.

Parking conseillé

Parking dans le village

Lieux de renseignement

Maison du tourisme et du Parc national des Cévennes, La Serreyrède

Col de la Serreyrède, 30570 Val d'Aigoual
maisonde-laigoual@sudcevennes.com
Tel : 04 67 82 64 67
<https://www.sudcevennes.com>

Accessibilité : Accessible aux personnes à mobilité réduite sur les trois niveaux du bâtiment (ascenseur)



Office de tourisme Mont Aigoual Causse Cévennes, Saint-André-de-Valborgne

les quais, 30940 Saint-André-de-Valborgne
standredevalborgne@sudcevennes.com
Tel : 04 66 60 32 11
<https://www.sudcevennes.com>



Source



CC Causse Aigoual Cévennes Terres Solidaires

<http://www.causse-aigoual-cevennes.fr/>



Pôle Nature Aigoual


Sur votre chemin...



🏰 Le village de St André de Valborgne (A)

En se promenant le long des quais qui surplombent la rivière, les belles maisons bourgeoises de l'époque florissante de la soie se dévoilent encore. En cherchant un peu, d'anciennes filatures ou bâtiments industriels dédiés à la sériciculture se dessinent encore dans le paysage. Un peu plus bas, en face du château du XVIe, écoutez l'histoire racontée par Bernadette Lafont sur les épopées des camisards dans les années 1702. En remontant sur la place, désaltérez-vous à la fontaine et osez pousser la porte de l'église de l'époque romane (XIIe siècle)...

Crédit photo : © Béatrice Galzin



👉 Une source, cinq fontaines (B)

Cette fontaine est l'une des cinq fontaines publiques de Saint-André, toutes alimentées par la même source (son eau est donc la même que celle de la Fontaine du Griffon). Avant l'installation de l'eau courante, elles étaient bien plus nombreuses sur ce côté du quai.

Crédit photo : © Béatrice Galzin