


# Meyrueis par Lanuéjols - Vélo route n°15

Causse Gorges - Meyrueis



Lanuégols (Béatrice Galzin)



*Une belle petite montée surplombant les gorges de la Jonte. !  
Sur le causse Noir, un paysage calcaire et vallonné s'ouvre à vous, avant de descendre sur les contreforts de l'Aigoual.*

Vous empruntez des petites routes étroites, traversez des paysages variés. Lanuéjols est le lieu idéal pour faire une pause avant de reprendre la route du retour vers Meyrueis.

## Infos pratiques

---

Pratique : Vélo de route

---

Durée : 1 h 45

---

Longueur : 24.1 km

---

Dénivelé positif : 530 m

---

Difficulté : Facile

---

Type : Boucle

---

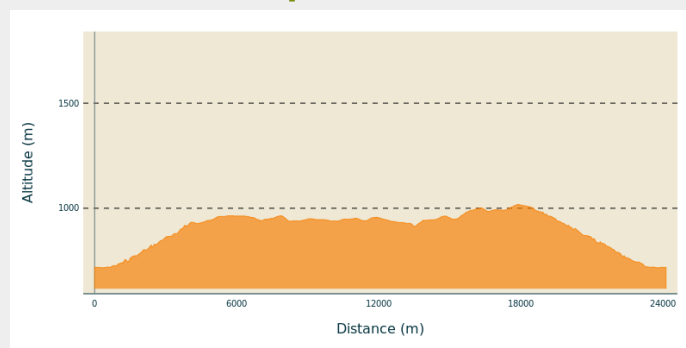
# Itinéraire

**Départ** : Meyrueis

**Arrivée** : Meyrueis

**Communes** : 1. Meyrueis  
2. Lanuéjols

## Profil altimétrique



Altitude min 717 m Altitude max 1018 m

De Meyrueis, prendre la D584, direction Sérigas / Dargilan.


1) Suivre Lanuéjols par la D47C puis la D47 A (aller-retour à Lanuéjols).

2) Retour à Meyrueis par la D47 puis la D986.

# Sur votre chemin...



-  Le village de Meyrueis (A)
-  Pierre des Trois Évêques (C)

-  Le rocher du château (B)

# Toutes les infos pratiques

## **Recommandations**

Avant de vous engager sur un circuit, vérifiez qu'il est adapté à votre activité et à votre niveau. Respectez le code de la route et les autres usagers ; contrôlez votre vitesse et trajectoire. Faites en sorte d'être vus et, en groupe, privilégiez la file indienne. N'oubliez pas que le temps change vite en montagne. Pensez à emporter de l'eau en quantité suffisante. Bonne route.

## **Comment venir ?**

### Accès routier

Du Rozier, prendre la D996, jusqu'à Meyrueis.  
De Florac, direction Meyrueis par la D907 et D996, en passant par le col de Perjuret, jusqu'à Meyrueis.

### Parking conseillé

Parking dans le bourg

## **Lieux de renseignement**

### **Maison du tourisme et du Parc national des Cévennes, La Serreyrède**

Col de la Serreyrède, 30570 Val d'Aigoual  
office-du-tourisme-causee@wanadoo.fr  
Tel : 04 67 82 64 67  
<https://www.sudcevennes.com>

Accessibilité : Accessible aux personnes à mobilité réduite sur les trois niveaux du bâtiment (ascenseur)



## **Source**



Pôle Nature Aigoual

# Sur votre chemin...

---



## Le village de Meyrueis (A)

La situation géographique de Meyrueis, bourg lové entre le massif de l'Aigoual, le causse Noir et le causse Méjean, est remarquable. Le « Camin Ferrat » franchit ici la Jonte. Les pèlerins et les troupeaux transhumants faisaient halte au village avant de poursuivre leur chemin. De nombreux marchands fréquentaient ses importantes foires. Flânez dans les ruelles et replongez-vous dans le passé florissant de la belle époque. Des demeures bourgeoises cossues aux places de marché, tout parle encore de la vie passée ! La laine des brebis des plateaux était tissée ici, la soie y était filée. La vie économique était intense. Au XVIIe siècle, Meyrueis devint un haut lieu de la confection de chapeaux. Vers 1860, 17 chapelleries s'activaient à la fabrication de chapeaux pour alimenter le Languedoc et la Provence ! Des beaux chapeaux faits en feutre de laine et bourrette de soie d'une qualité exceptionnelle ! Éteinte vers 1920, cette activité a laissé place au tourisme qui, de nos jours, anime la cité.

Crédit photo : Béatrice Galzin

---



## Le rocher du château (B)

Selon une affirmation invérifiable datant du XVIIe siècle, le général romain Caius Marius aurait fait élever un castrum sur le rocher dominant le village en 101 avant Jésus-Christ. Cependant, les premiers écrits ayant trait à la cité datent du XIe siècle et évoquent la présence du château abritant la famille Bermont. Il passera successivement aux Anduze, aux Roquefeuil, puis aux Armagnac, avant d'échoir à Jeanne d'Albret, reine de Navarre.

Crédit photo : ©Nathalie Thomas

---



## Pierre des Trois Évêques (C)

Au carrefour de la D39 et D139 se trouve une pierre dressée, surmontée d'une croix de pierre. Ce monument symbolise aujourd'hui l'endroit exact de la rencontre des trois départements : Aveyron, Gard et Lozère. À l'époque où cette croix a été placée, elle désignait la limite des diocèses de Vabres pour le département de l'Aveyron, de Nîmes pour celui du Gard et de Mende pour celui de la Lozère.

Crédit photo : nathalie.thomas