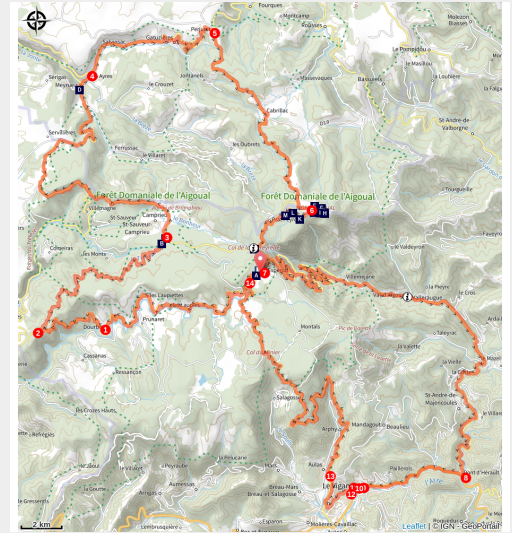


# Sud Cévennes - Vélo route n°20

Aigoual - Dourbies



Land Art (N Thomas)



*Avec ce circuit, vous aurez un bel aperçu de massif de l'Aigoual et de ses contreforts, entre Gard et Lozère !*

Après avoir fait la partie la plus à l'ouest du mont Aigoual (circuit n°19), votre périple part sur la partie sud du mont Aigoual, en passant par la vallée de l'Hérault, pour rejoindre Le Vigan et en remontant au col du Minier par une petite route vertigineuse, atteindre L'Espérou.

## Infos pratiques

Pratique : Vélo de route

Durée : 8 h

Longueur : 157.8 km

Dénivelé positif : 3838 m

Difficulté : Difficile

Type : Boucle

# Itinéraire

**Départ** : L'Espérou

**Arrivée** : L'Espérou

**Communes** : 1. Dourbies

2. Trèves

3. Lanuéjols

4. Saint-Sauveur-Camprieu

5. Meyrueis

6. Gatuzières

7. Fraissinet-de-Fourques

8. Rousses

9. Bassurels

10. Val-d'Aigoual

11. Saint-André-de-Majencoules

12. Le Vigan

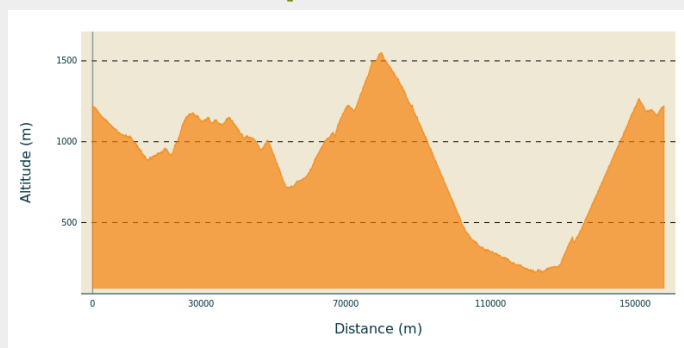
13. Avèze

14. Aulas

15. Arphy

16. Bréau-Mars

## Profil altimétrique



Altitude min 191 m Altitude max 1550 m

Au rond point de L'Espérou, prendre la direction de Dourbies par la D151.

1) Après le village de Dourbies, continuer sur la D151 jusqu'au col des Rhodes.

2) Au col des Rhodes, prendre la D170 direction St-Sauveur Camprieu par le col des Ubertes, pour rejoindre la D986.

3) prendre la direction de Lanuéjols par la D986 puis la D263. Traverser Lanuéjols et au rond point, prendre à droite pour aller à Meyrueis par la D47, puis la D986.

4) À la sortie de Meyrueis, monter au col de Perjuret en direction de Florac par la D996.

5) Au Col de Perjuret, monter au mont Aigoual par la D18 en passant par Cabrillac.

6) Au sommet, prendre la voie verte (fermée à la circulation motorisée) passant sous le mont Aigoual par Font de Trépaloup ; on rejoint la D269, pour descendre au col de La Serreyrède. Puis retour à L'Espérou par le D986.

7) Rejoindre Valleraugue puis le Pont d'Hérault par la D986.

8) À Pont d'Hérault, prendre la D999 jusqu'au Vigan.

9) A l'entrée du Vigan, au rond point prendre à droite centre ville, rue Emmanuel d'Alzon.

10) Tourner à droite sur la rue du Mûrier. Puis continuer sur le Plan d'Auvergne (Mairie).

11) Continuer sur votre gauche sur le boulevard des châtaignier.

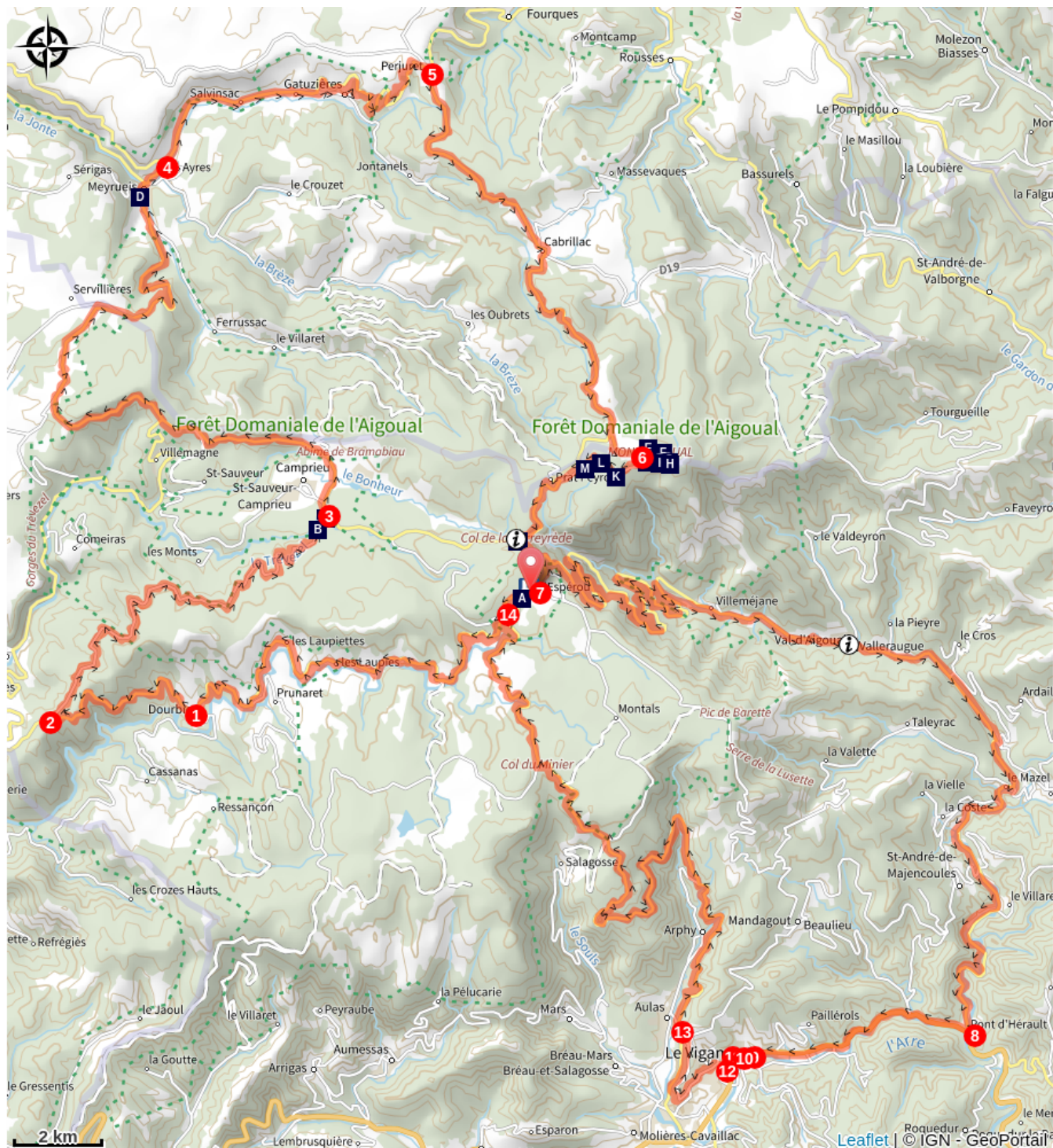
12) Au bout du parc prendre à droite avenue Jean Jaurès, D170 et suivre pendant 3,400 km (Route neuve, Serre de Goulou), rejoindre le D370 puis D48.

13) Prendre à droite la D48 direction L'Espérou, par le col de Broue et le col du Minier et rejoindre la D986a.

14) Tourner à droite sur la D986a, retour L'Espérou.



# Sur votre chemin...



- 🌲 L'Espérou (A)
- 🌲 La vie cachée de la forêt (B)
- 🏘️ Le village de Meyrueis (D)
- 🌲 Tempus fugit (F.Paterson, D.Buglass) (E)
- 🌲 Cellule (Marie Gueydon de Dives) (F)
- 🌲 Couchés dans l'herbe (Fabrice Pressigout) (G)
- 🌲 L'évolution de la végétation (H)
- 🌲 Equilibre précairn (I)
- 🌲 Assise (Marie-Hélène Richard) (J)
- 🌲 Les Vigies (Douce Mirabaud) (K)
- 🌲 Tout là-haut (Guth Joly) (L)
- 🌲 Bassin versant (Xavier Rèche) (M)
- 🌲 Frontière climatique (N)

# Toutes les infos pratiques

## **Recommandations**

Avant de vous engager sur un circuit, vérifiez qu'il est adapté à votre activité et à votre niveau. Respectez le code de la route et les autres usagers ; contrôlez votre vitesse et trajectoire. Faites en sorte d'être vus et, en groupe, privilégiez la file indienne. N'oubliez pas que le temps change vite en montagne. Pensez à emporter de l'eau en quantité suffisante. Bonne route.

## **Comment venir ?**

Accès routier

De Meyrueis ou de Valleraugue, prendre la D986 pour rejoindre L'Espérou.

Parking conseillé

dans le bourg

## **Lieux de renseignement**

### **Maison du tourisme et du Parc national des Cévennes, La Serreyrède**

Col de la Serreyrède, 30570 Val d'Aigoual  
office-du-tourisme-cause@wanadoo.fr  
Tel : 04 67 82 64 67  
<https://www.sudcevennes.com>

Accessibilité : Accessible aux personnes à mobilité réduite sur les trois niveaux du bâtiment (ascenseur)



### **Office de tourisme Mont Aigoual Causses Cévennes, Valleraugue**

7 quartier des Horts, 30570 Valleraugue  
office.tourisme.valleraugue@wanadoo.fr  
Tel : 04 67 64 82 15  
<https://www.sudcevennes.com>





# Sur votre chemin...

---



### 🏰 L'Espérou (A)

Le village de L'Espérou se situe à la jonction entre les communes de Dourbies et de Valleraugue. Il est traversé par une draille de transhumance, voie de circulation des bergers avec leurs troupeaux lors des estives. Comme beaucoup de villages gardois, deux lieux de cultes, l'un catholique, l'autre protestant, se font face. Les alentours du village bénéficient d'un espace varié propice aux activités de pleine nature et aux manifestations sportives.

Crédit photo : Béatrice Galzin

---



### 🌿 La vie cachée de la forêt (B)

La forêt s'élève vers la lumière tandis qu'au sol, profitant de l'ombrage, les mousses s'étendent. Coussins moelleux, tapis, vieilles souches d'arbres, elles épousent toutes les éminences du sol. Pour l'œil, ce doux feutrage vert est une réussite et un sous-bois sans mousses ne serait pas digne de ce nom. La légende dit qu'elles indiquent le nord ... C'est faux ! Les mousses signalent un degré d'hygrométrie, protégeant le sol du dessèchement en retenant l'eau de la moindre rosée. Elles préparent des poches d'humus pour les futures locataires herbacées et graminées. Elles adorent l'humidité des troncs d'arbres aussi, et c'est ainsi qu'elles peuvent s'y développer, sur leur face la plus exposée aux pluies dominantes.

Crédit photo : Béatrice Galzin





## 🌲 La forêt de l'Aigoual (C)

« Aigoual, Forêt d'Exception »

L'Office national des forêts, gestionnaire des forêts publiques, a lancé en 2013 la démarche « Aigoual, Forêt d'Exception », dont l'objectif est de valoriser le patrimoine forestier, naturel et culturel du massif. L'ONF souhaite ainsi mettre en avant les différentes facettes de la gestion multifonctionnelle : production, protection et accueil du public. Un des axes forts de cette démarche, complémentaire des autres initiatives portées par les partenaires locaux, consiste à rénover l'accueil et la découverte de la forêt.

Crédit photo : Béatrice Galzin



## 🏰 Le village de Meyrueis (D)

La situation géographique de Meyrueis, bourg lové entre le massif de l'Aigoual, le causse Noir et le causse Méjean, est remarquable. Le « Camin Ferrat » franchit ici la Jonte. Les pèlerins et les troupeaux transhumants faisaient halte au village avant de poursuivre leur chemin. De nombreux marchands fréquentaient ses importantes foires. Flânez dans les ruelles et replongez-vous dans le passé florissant de la belle époque. Des demeures bourgeoises cossues aux places de marché, tout parle encore de la vie passée ! La laine des brebis des plateaux était tissée ici, la soie y était filée. La vie économique était intense. Au XVII<sup>e</sup> siècle, Meyrueis devint un haut lieu de la confection de chapeaux. Vers 1860, 17 chapelleries s'activaient à la fabrication de chapeaux pour alimenter le Languedoc et la Provence ! Des beaux chapeaux faits en feutre de laine et bourrette de soie d'une qualité exceptionnelle ! Éteinte vers 1920, cette activité a laissé place au tourisme qui, de nos jours, anime la cité.

Crédit photo : Béatrice Galzin



## 🔥 Tempus fugit (F.Paterson, D.Buglass) (E)

Le temps fuit, la conscience crie, la mort menace, le ciel sollicite, l'enfer gronde et l'homme dort. Ici les effets du temps et des éléments naturels transforment le bois de l'œuvre, tout est un éternel recommencement au rythme des heures qui passent. Combien de temps avons-nous avant que tout soit perdu et qu'il soit trop tard pour réparer les dégâts ? La nature continuera sa route et effacera les traces des Hommes sur terre.

Crédit photo : © Natacha Maltaverne



## 🏠 Cellule (Marie Gueydon de Dives) (F)

L'œuvre Cellule est une architecture naturelle et une réalisation artificielle qui représente un passage entre les mondes intérieur et extérieur. Poser ou opposer en interrogeant les notions de limite, de porosité et d'ouverture.

Cette œuvre vous invite à entrer à l'intérieur et à ressentir l'extérieur. Être l'œil qui contemple, l'oreille qui reçoit, la conscience qui objective la réalité.

Crédit photo : © Filature du Mazel



## 🌿 Couchés dans l'herbe (Fabrice Pressigout) (G)

Un amas de bois et de pierres mêlés... Mais quand l'observation se précise, on aperçoit des humains allongés, le regard tourné vers le ciel, une famille immobile. Elle peut vous donner envie de vous allonger paisiblement et prendre le temps de s'adonner à la paréidolie : ce phénomène, qui consiste à voir des formes humaines ou animales dans les nuages, les arbres et les rochers.

Crédit photo : © Natacha Maltaverne



## 🌿 L'évolution de la végétation (H)

Au col se dresse un menhir de schiste. Au nord, dans le ravin de Trépaloup, des silex taillés témoignent de la fréquentation de cette région dès la préhistoire. Des analyses palynologiques (études de pollens fossilisés dans les tourbières) ont permis de reconstituer la végétation de l'Aigoual entre 8000 et 5000 av. J.-C. Le pin domine, accompagné du bouleau et du noisetier. Puis, le peuplement de pins diminue progressivement. Le climat humide se réchauffe et favorise l'extension du chêne et du noisetier. Enfin, le renforcement de humidité et de la nébulosité en altitude permet le développement du sapin et du hêtre. Dès la fin du 1er siècle av. J.-C., l'apparition d'un pourcentage important de graminées met en évidence le recul de la forêt en faveur des pâturages et des pelouses. C'est le début des grandes déforestations.

Crédit photo : nathalie.thomas



## 🌐 Equilibre précairn (I)

Une installation d'empilement de pierres, grâce à une structure rigide d'acier trouve sa stabilité à la gîte. Elle éprouve cette tension entre masse et verticalité en dérangeant les lois de la gravité, ainsi en mesure de troubler la logique visuelle du spectateur. L'installation en devient exagérée et surréaliste. C'est alors le paysage entier et le spectateur qui sont penchés.

Crédit photo : © Olivier Prohin



## 🌳 Assise (Marie-Hélène Richard) (J)

Les chemins ouvrent loin des villes la voie à de nouveaux rythmes. Une autre vision de la vie ou le temps nous donne la respiration de la contemplation, des pierres, des arbres et des ciels omniprésents. Une expérience physique du face à face avec la nature. Un banc de bois et de branches dont le dossier s'affine et s'élève vers le ciel comme pour redevenir arbre.

Crédit photo : © Filature du Mazel



## 🌿 Les Vigies (Douce Mirabaud) (K)

Dans la clairière et les sous-bois, des branches mortes élevés en tas, des formes sans apparence aux géométries particulières, nombreuses, comme une armée silencieuse et patiente. Des volumes hybrides, des abris, des menhirs étranges, des habitants attendant la pleine lune pour en sortir du bois et danser sur les pentes abruptes de l'Aigoual en laissant des fragments de leur ADN.

Crédit photo : © Filature du Mazel



## 🌿 Tout là-haut (Guth Joly) (L)

Tout là-haut... pour toucher les nuages, se sentir oiseau, mais aussi, sentir la peur, le vertige et l'envie de grimper plus haut. Aller voir au-delà pour voir autrement, voir autre chose, élargir nos horizons, se sentir tout petit et changer notre angle de vue. Cette œuvre est fragile, elle supportera vos pensées et vos rêves mais pas votre poids d'humain. Garder les pieds sur terre et imaginer ce voyage à la cime des arbres, la tête dans les nuages...

Crédit photo : © E. Fréget





## ↻ Bassin versant (Xavier Rèche) (M)

Par son implantation et son nom, cette installation évoque la ligne de partage des eaux Atlantique/Méditerranée toute proche. Une « embarcation », réduite à la structure de sa charpente en suspens, sans les bordés ni le plat-bord, s'incline dans la direction des eaux de ruissellement. Elle souligne les traces des premières ramifications d'un immense réseau hydrographique.

Crédit photo : © Filature du Mazel



## ↻ Frontière climatique (N)

Le col constitue aussi une frontière climatique. Quand le versant atlantique, sous vent d'ouest dominant, est arrosé par les pluies assez réparties dans l'année, le versant méditerranéen, plus sec et chaud, oppose au vent de sud-est (le « marin ») qui souffle parfois, une barrière massive obligeant l'air humide à s'élever brusquement. L'eau des nuages se condense alors, ce qui donne parfois lieu aux « épisodes cévenols », où des trombes d'eau s'abattent (600 mm en 24h) provoquant des crues catastrophiques. L'Aigoual, Mt Aigualis, le pluvieux (A. Bernard) porte bien son nom ! Après la Savoie, c'est l'endroit le plus arrosé de France.

Crédit photo : nathalie.thomas