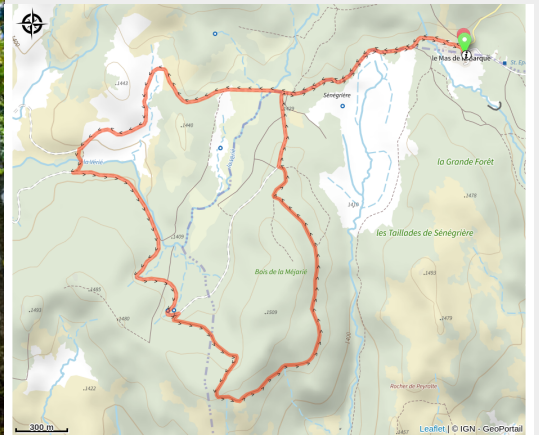


# Bois de la Méjarié - VTT n°8

Mont Lozère - Vialas



Forêt du Mas de la Barque en automne (O.PROHIN-PNC)



*Cette boucle au départ du Mas de la Barque emprunte un itinéraire sans difficulté dans le bois du Méjarié.*

Cette boucle au départ du Mas de la Barque emprunte un itinéraire sans difficulté dans le bois du Méjarié.

## Infos pratiques

---

Pratique : VTT

---

Durée : 48 min

---

Longueur : 9.2 km

---

Dénivelé positif : 182 m

---

Difficulté : Moyen

---

Type : Boucle

# Itinéraire

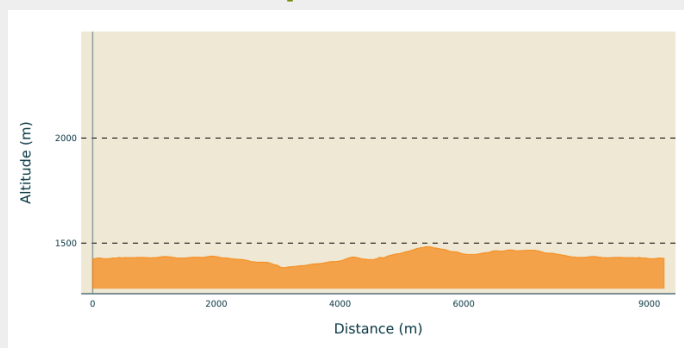
**Départ** : Le Mas de La Barque

**Arrivée** : Le Mas de la Barque

**Balisage** : 🏠 VTT

**Communes** : 1. Vialas  
2. Pont de Montvert - Sud Mont Lozère

## Profil altimétrique



Altitude min 1383 m Altitude max 1483 m

## Suivre le balisage VTT n°8

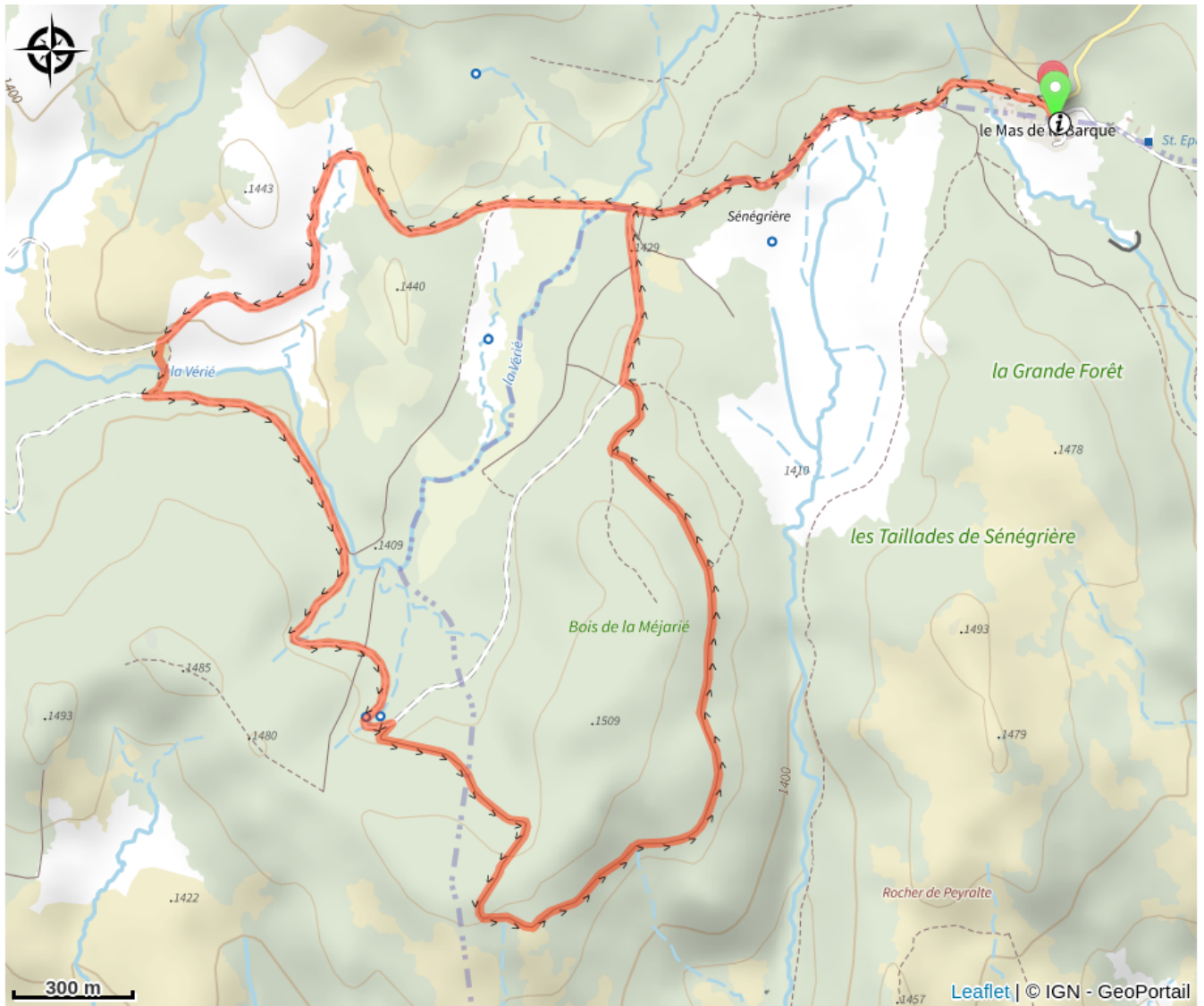
Le long de l'itinéraire, des poteaux directionnels vous guident, dont le nom de lieu-dits et/ou de direction à suivre, est indiqué en "***italique gras et entre guillemets***" dans le descriptif ci-dessous:

Depuis « ***Mas de La Barque*** », direction « ***La Planette*** » par « ***Martelet*** », « ***Sénégrière*** ».

À « ***La Planette*** », prendre à gauche direction « ***Bois de la Méjarié - Nord*** » par « ***Bouos de l'Oulre*** », « ***Sources Bessounes*** », « ***Bois de la Méjarié - Sud*** », « ***Bois de la Méjarié - Est*** ». « ***Bois de la Méjarié - Nord*** », retour à « ***Mas de La Barque*** » par « ***Sénégrière*** », « ***Martelet*** ».

Balade extraite du cartoguide ***Mont Lozère - Pays des sources - Sommet des Cévennes***, mis en œuvre par le Pôle de pleine nature du mont Lozère.

# Sur votre chemin...



# Toutes les infos pratiques



## En coeur de parc

Le Parc national est un territoire naturel, ouvert à tous, mais soumis à une réglementation qu'il est utile de connaître pour préparer son séjour



## Recommandations

Le VTT hors piste est interdit.

Le port du casque est vivement recommandé. Ne pas oublier son kit de réparation et un petit outillage. Bien refermer les clôtures et les portillons. Ralentir dans les fermes et les hameaux.

## Comment venir ?

### Accès routier

Depuis Villefort, par la D 66 (25 mn)

Depuis Génolhac, par la D 362 puis D66 (30 mn)

### Parking conseillé

Mas de La Barque

## Lieux de renseignement

### Maison du tourisme et du Parc national, Génolhac

Place du Colombier, 30450 Génolhac

contact@cevennes-tourisme.fr

Tel : 04 66 61 09 48

<http://www.cevennes-tourisme.fr/>



### Office de tourisme Mont-Lozère, Villefort

43, Place du Bosquet, 48800 Villefort

contact@destination-montlozere.fr

Tel : 04 66 46 87 30

<https://www.destination-montlozere.fr/>



### Station du Mas de la Barque

lemasdelabarque@france48.com

Tel : 04 66 46 92 72

<https://www.lemasdelabarque.com/>



## Source



CC Mont Lozère

<https://www.ccmontlozere.fr/>



Parc national des Cévennes

<http://www.cevennes-parcnational.fr/>



Pôle pleine nature Mont Lozère