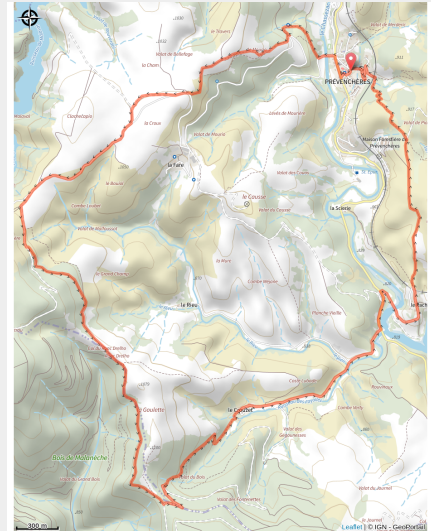


# La Goulette

Mont Lozère - Prévenchères



Tilleul de Sully (©Mairie Prévenchères)



*Les bons marcheurs apprécieront ce parcours entre Cévennes et Margeride qui dessine un cirque aux larges vues et où le sol, majoritairement nu, témoigne d'un long passé pastoral.*

Aux confins de l'Ardèche et de la Lozère, sur ce petit causse, plateau du vent et de l'histoire, suivez entre les bruyères les chemins muletiers entre Margeride et Cévennes.

## Infos pratiques

Pratique : Rando à pied

Durée : 4 h

Longueur : 12.5 km

Dénivelé positif : 466 m

Difficulté : Moyen

Type : Boucle

Thèmes : Agriculture et élevage, Architecture et village, Eau et géologie, Faune et flore

# Itinéraire

**Départ** : Prévénchères

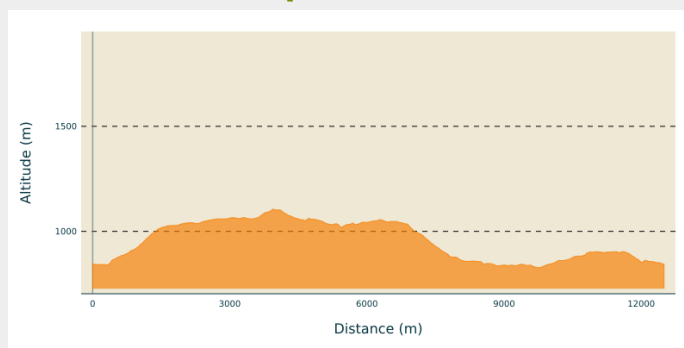
**Arrivée** : Prévénchères

**Balisage** :  Balisage peinture jaune

**Communes** : 1. Prévénchères

2. Altier

## Profil altimétrique



Altitude min 827 m Altitude max 1105 m

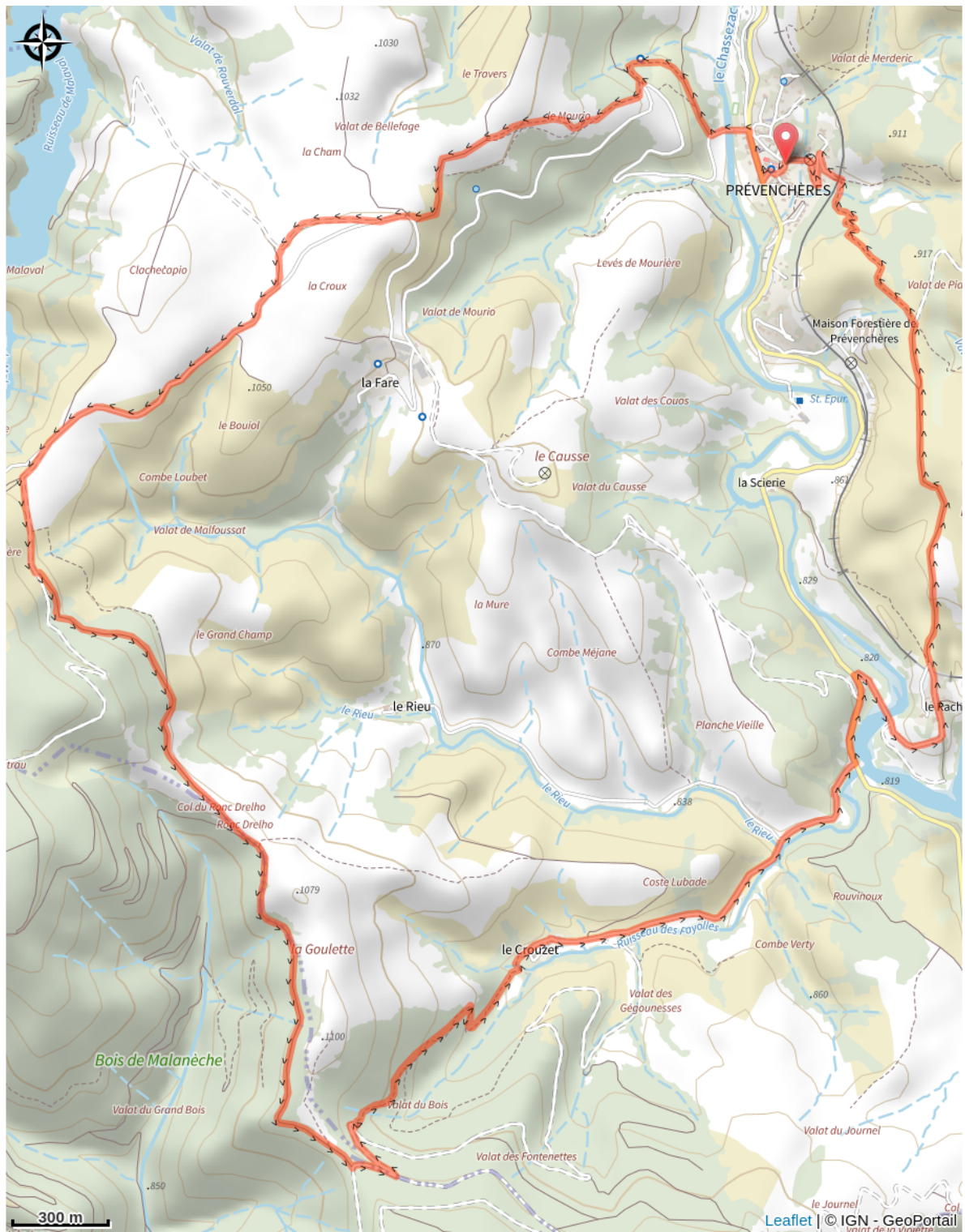
Le long de l'itinéraire, des poteaux directionnels vous guident, dont le nom de lieu-dits et/ou de direction à suivre, est indiqué en "***italique gras et entre guillemets***" dans le descriptif ci-dessous:

Depuis « ***PREVENCHERES*** », direction « ***Route de la Fare*** » puis « ***La Croux*** », « ***Croix du Clas*** », « ***Jailhère*** ».

Continuer jusqu'à « ***Col du Ronc Drelho*** » puis « ***Valat du Bois*** », « ***CROISEMENT DU CAUSSE*** », « ***Foyer de Vie Arc en Ciel*** ». revenir sur « ***PREVENCHERES*** ».

Balade extraite du cartoguide **Mont Lozère - Pays des sources, De la Margeride au lac de Villefort en Cévennes**, mis en œuvre par le Pôle de pleine nature du mont Lozère.

# Sur votre chemin...



# Toutes les infos pratiques

## **Recommandations**

Adaptez votre équipement aux conditions météo du jour. N'oubliez pas que le temps change vite en montagne. Pensez à emporter de l'eau en quantité suffisante, de bonnes chaussures et un chapeau. Bien refermer les clôtures et les portillons.

## **Comment venir ?**

Accès routier

Depuis Villefort ou Langogne, par la D 906

Parking conseillé

Place de l'église

## **Lieux de renseignement**

### **Office de tourisme Mont-Lozère, Villefort**

43, Place du Bosquet, 48800 Villefort

[contact@destination-montlozere.fr](mailto:contact@destination-montlozere.fr)

Tel : 04 66 46 87 30

<https://www.destination-montlozere.fr/>



## **Source**



CC Mont Lozère

<https://www.ccmontlozere.fr/>



Pôle pleine nature Mont Lozère