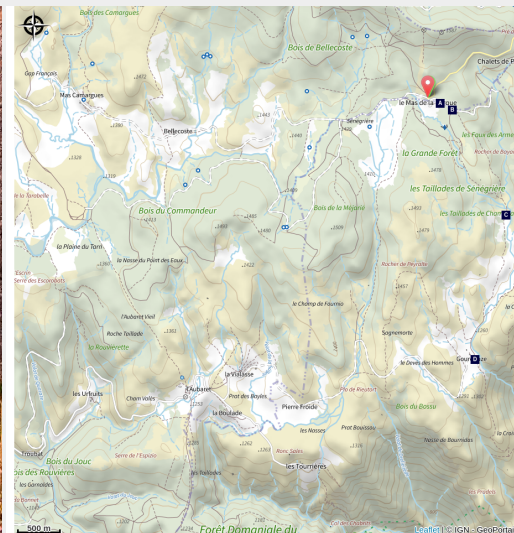


# Villages du Sud - VTT n°10

Mont Lozère - Pont de Montvert - Sud Mont Lozère



(Wikimédia - Didier Azéma)



*Au départ du Mas de la Barque empruntez cet itinéraire et découvrez l'architecture typique des hameaux du Mont Lozère en plein coeur du Parc national des Cévennes.*

Au départ du Mas de la Barque empruntez cet itinéraire et découvrez l'architecture typique des hameaux du Mont Lozère en plein coeur du Parc national des Cévennes.

## Infos pratiques

---

Pratique : VTT

---

Durée : 2 h

---

Longueur : 22.7 km

---

Dénivelé positif : 564 m

---

Difficulté : Difficile

---

Type : Boucle

---

Thèmes : Architecture et village

# Itinéraire

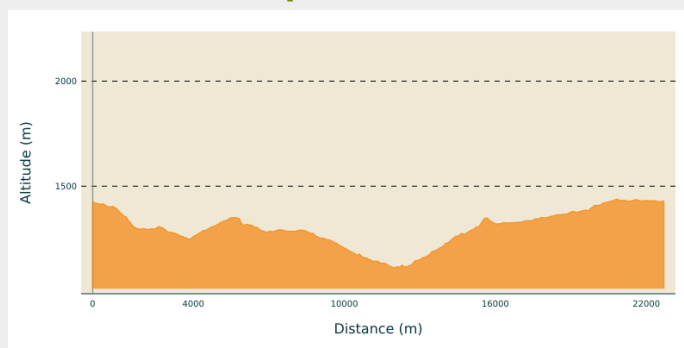
**Départ** : Le Mas de La Barque

**Arrivée** : Le Mas de La Barque

**Balisage** : 🏠 VTT

**Communes** : 1. Pont de Montvert - Sud  
Mont Lozère  
2. Vialas

## Profil altimétrique



Altitude min 1112 m Altitude max 1438 m

## Suivre le balisage VTT n°10

Le long de l'itinéraire, des poteaux directionnels vous guident, dont le nom de lieu-dits et/ou de direction à suivre, est indiqué en "***italique gras et entre guillemets***" dans le descriptif ci-dessous:

Depuis « ***Mas de La Barque*** », direction « ***Rochers de la Barque*** » par « ***Les Ecuries du Mas de la Barque*** », « ***Rochers de la Barque x2*** ».

À « ***Rochers de la Barque*** », prendre à droite direction « ***Gourdouze*** » par « ***Les Faux des Armes*** », « ***La Chalssade*** ».

À « ***Gourdouze*** », prendre à droite direction « ***Troubat*** » par « ***La Boulade*** », « ***Pont de l'Aubaret*** ».

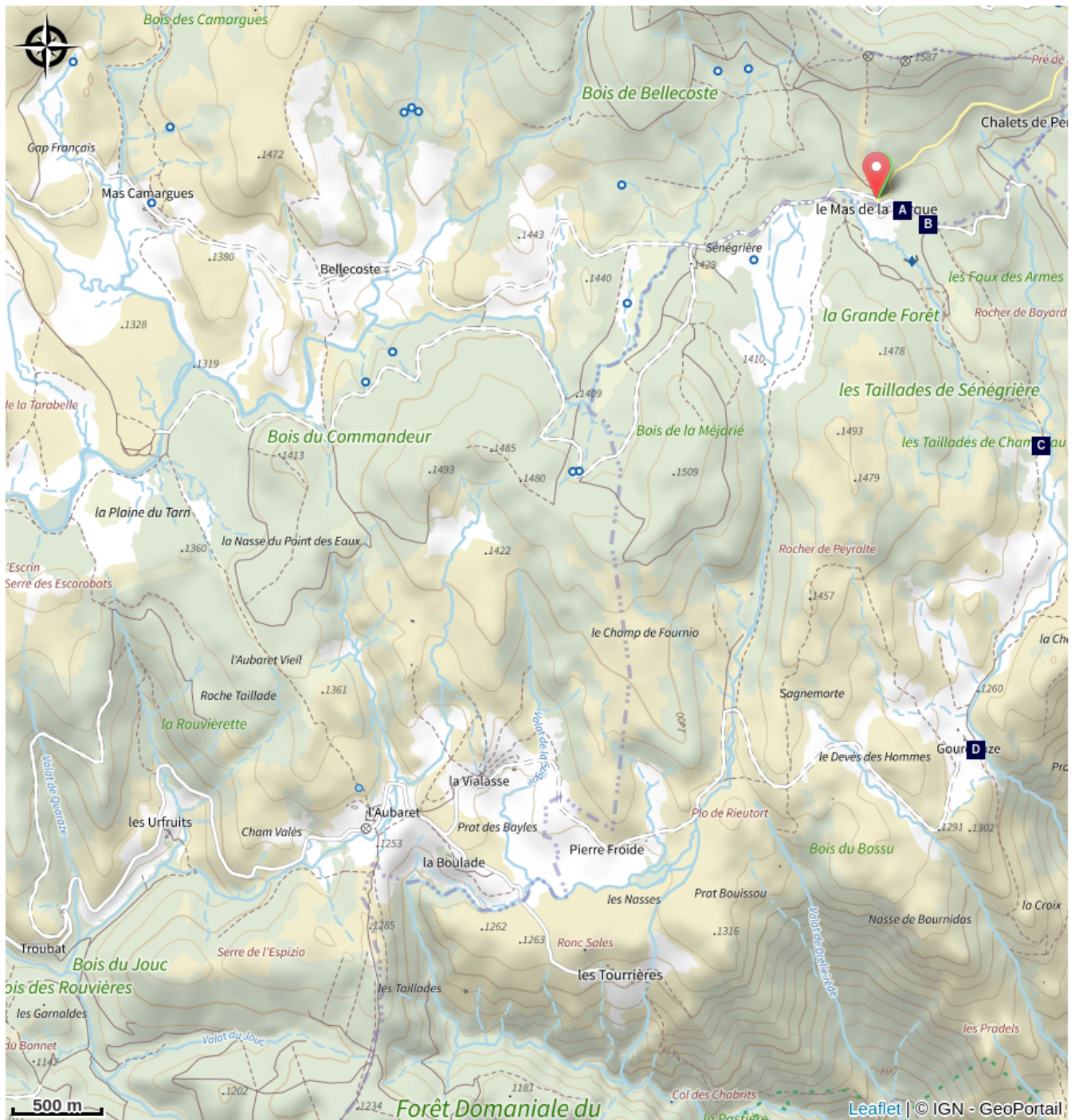
À « ***Troubat*** », prendre à droite direction « ***Pont du Tarn*** » par « ***La Plaine du Tarn*** », « ***Gap Francès*** ».



À « ***Pont du Tarn*** », prendre à droite direction « ***La Planette*** » par « ***La Nasse du Point des Eaux*** », « ***Bois du Commandeur*** », « ***Bouos de l'Oultre*** ».



À « ***La Planette*** », retour à « ***Mas de La Barque*** » par « ***Sénégrière*** », « ***Martelet*** ».

Balade extraite du cartoguide **Mont Lozère - Pays des sources - Sommet des Cévennes**, mis en œuvre par le Pôle de pleine nature du mont Lozère.

# Sur votre chemin...



-  Mas de La Barque (A)
-  Les sphaignes (C)

-  La barque mystérieuse (B)
-  Gourdouze (D)

# Toutes les infos pratiques



## En coeur de parc

Le Parc national est un territoire naturel, ouvert à tous, mais soumis à une réglementation qu'il est utile de connaître pour préparer son séjour



## Recommandations

Le VTT hors piste est interdit.

Le port du casque est vivement recommandé. Ne pas oublier son kit de réparation et un petit outillage. Bien refermer les clôtures et les portillons. Ralentir dans les fermes et les hameaux.

## Comment venir ?

### Accès routier

Depuis Villefort, par la D 66 (25 mn)

Depuis Génolhac, par la D 362 puis D66 (30 mn)

### Parking conseillé

Mas de La Barque



## Lieux de renseignement

### Maison du tourisme et du Parc national, Génolhac

Place du Colombier, 30450 Génolhac

[contact@cevennes-tourisme.fr](mailto:contact@cevennes-tourisme.fr)

Tel : 04 66 61 09 48

<http://www.cevennes-tourisme.fr/>



### Office de tourisme Mont Lozère - Le Bleymard

Place de l'église - Le Bleymard, 48190 Mont Lozère et Goulet

[contact@destination-montlozere.fr](mailto:contact@destination-montlozere.fr)

Tel : 04 66 47 61 13

<https://www.destination-montlozere.fr/>



### Office de tourisme Mont-Lozère, Villefort

43, Place du Bosquet, 48800 Villefort

[contact@destination-montlozere.fr](mailto:contact@destination-montlozere.fr)

Tel : 04 66 46 87 30

<https://www.destination-montlozere.fr/>



## Source



CC Mont Lozère

<https://www.ccmontlozere.fr/>



Parc national des Cévennes

<http://www.cevennes-parcnational.fr/>



Pôle pleine nature Mont Lozère

# Sur votre chemin...

---



## 🏠 Mas de La Barque (A)

Occupé uniquement par une maison forestière à la fin du siècle dernier, le Mas de la Barque a été fréquenté par les clubs de ski pour enfants à partir des années 1960, puis par les familles gardoises pendant les week-ends. En semaine, l'association « union pour l'animation de la Grange » organisait des classes vertes, des classes patrimoines et des journées à thème tout public. Des infrastructures coûteuses ont été progressivement mises en place (bâtiments, remontées mécaniques, canons à neige) puis partiellement démolies. Aujourd'hui, dans le cadre d'un programme global de requalification du site, l'aménagement touristique (domaine de ski de fond, raquettes, traîneaux, gîtes...) a été réalisé et est géré par une société d'économie mixte. La station propose des activités de pleine nature, été comme hiver.

Crédit photo : nathalie.thomas

---



## 🚣 La barque mystérieuse (B)

Remarquez-vous l'étrange rocher en forme de barque ? Est-ce lui qui donne son nom au hameau ? En patois, « berque » désigne une brèche dans la montagne. Alors, Mas de la Barque ou « Mas de la Berque » ? Le Mas de la Barque se trouve sur la commune de Vialas en bordure de la forêt de Gourdouze. Le domaine du Prieuré de Gourdouze, auquel était rattachée la forêt, fut déclaré bien national à la Révolution française en 1789, puis vendu pour payer les dettes de l'État.

Crédit photo : © Biotope

---



## ☁ Les sphaignes (C)

Vous allez traverser des zones humides où vivent les sphaignes, sortes de mousse, de coloration allant du jaune-vert au rouge sang. Sans elles, le rôle des tourbières serait fortement compromis. Mortes elles constituent l'essentiel de la tourbe et limitent l'implantation de compétiteurs. Elles se comportent comme des éponges, maintenant en leur sein une grande quantité d'eau et asphyxiant les racines des autres végétaux. Leur présence est signe de bonne santé de la tourbière et permet la vie d'espèces à fort intérêt patrimonial comme la droséra, les canneberges, l'andromède.....Malheureusement, elles sont fragiles et sensibles à l'écrasement, restez sur la trace du sentier et descendez du vélo.

Crédit photo : nathalie.thomas

---



## 🏠 Gourdouze (D)

Au XIV<sup>e</sup> siècle, ce village fut un prieuré qui dépendait de la paroisse de Castagnols. Un incendie brûla tous les toits de chaume du village en 1906. Racheté en partie dans les années 1960 par un particulier qui l'a profondément modifié, il est devenu propriété du Parc national des Cévennes qui rétrocède 250 hectares à une coopérative d'éleveurs du mont Lozère : ainsi, les troupeaux entretiennent l'espace. Cette coopérative gère 1 200 hectares sur mas Camargues et Gourdouze. Ces hautes terres accueillent des troupeaux ovins et bovins, du 15 mai au 15 novembre.

Crédit photo : nathalie.thomas