# Le Roc de la Gardette - VTT n°25

Causses Gorges - Lanuéjols

(SMAML PPN Antonin Michaud Soret Ahstudio)

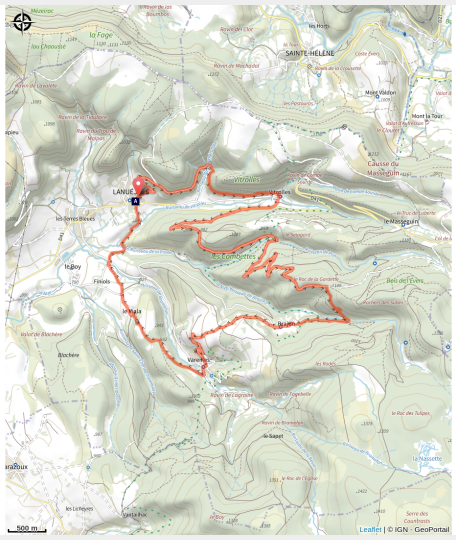


## *Une boucle au départ du village de Lanuéjols pour découvrir le Roc de la Gardette*

Une boucle au départ du village de Lanuéjols pour découvrir le Roc de la Gardette

Suivre le balisage VTT n°25

### Infos pratiques

Pratique : VTT

Durée : 1 h 18

Longueur : 17.4 km

Dénivelé positif : 609 m

Difficulté : Moyen

Type : Boucle

# Itinéraire

**Départ** : Lanuéjols
**Arrivée** : Lanuéjols
**Balisage** : VTT
**Communes** : 1. Lanuéjols

## Profil altimétrique

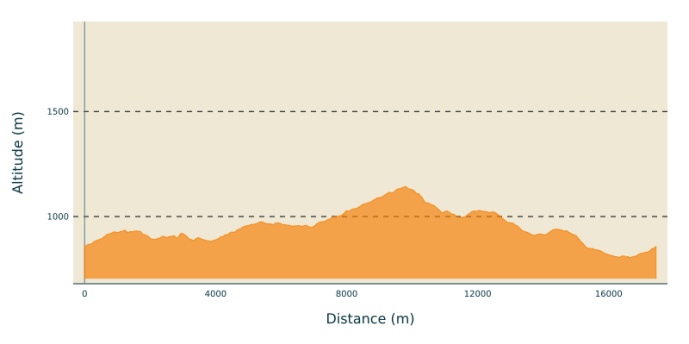


Altitude min 804 m  Altitude max 1142 m

**Suivre le balisage VTT n°25**
Le long de l'itinéraire, des poteaux directionnels vous guident, dont le nom de lieu-dits et/ou de direction à suivre, est indiqué en "***italique gras et entre guillemets***" dans le descriptif ci-dessous:

Depuis « ***Lanuéjols*** », direction « ***Vitrolles*** » par « ***La Coste*** ».
À « ***Vitrolles*** », prendre à droite direction « ***Le Roc de la Gardette*** ».
À « ***Le Roc de la Gardette*** », prendre à droite direction « ***Le Viala*** ».
À « ***Le Viala*** », retour à « ***Lanuéjols*** » par « ***Finiols*** ».

Balade extraite du cartoguide **Mont Lozère – pays des sources, de la montagne du Goulet aux gorges du Bramont**, mis en œuvre par le Pôle de pleine nature du mont Lozère.

# Sur votre chemin…

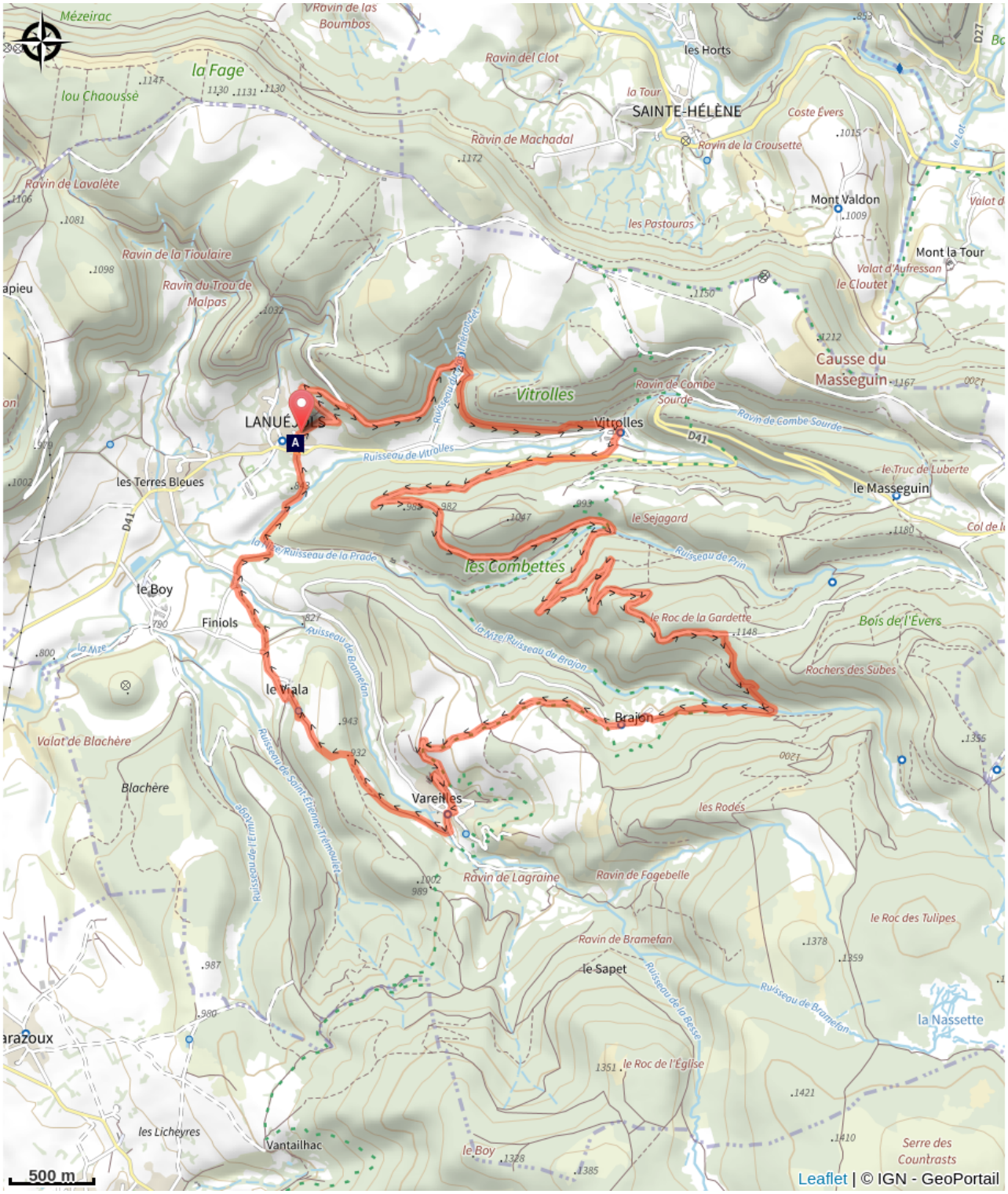


Église de St-Pierre (A)

# Toutes les infos pratiques

### En coeur de parc

Le Parc national est un territoire naturel, ouvert à tous, mais soumis à une réglementation qu’il est utile de connaître pour préparer son séjour

### Recommandations

Le VTT hors piste est interdit.
Le port du casque est vivement recommandé. Ne pas oublier son kit de réparation et un petit outillage. Ralentir dans les hameaux.

### Comment venir ?

Accès routier

Depuis Mende, prendre la direction de Balsièges (N88), puis la N106, direction col de Montmirat (depuis Florac, N106 direction Mende-col de Montmirat). À Rouffiac prendre la D41, direction Langlade, Lanuejols.

Depuis Le Bleymard, prendre la direction de Mende (D901). À Bagnols-les-Bains prendre la D41, direction Lanuejols.

Parking conseillé

Mairie de Lanuéjols

## Lieux de renseignement

**Office de tourisme Coeur de Lozère, Mende**
BP 83, place du Foirail, 48000 Mende

mendetourisme@ot-mende.com
Tel : 04 66 94 00 23
https://www.mende-coeur-lozere.fr

**Office de tourisme Mont- Lozère, Bagnols-les-Bains**
avenue de la gare, 48190 Bagnols-les-Bains Mont-Lozere et Goulet

contact@destination-montlozere.fr
Tel : 04 66 47 61 13
https://www.destination-montlozere.fr/

**Office de tourisme Mont Lozère - Le Bleymard**
Place de l'église - Le Bleymard, 48190 Mont Lozère et Goulet

contact@destination-montlozere.fr
Tel : 04 66 47 61 13
https://www.destination-montlozere.fr/

**Office de tourisme Mont-Lozère, Villefort**
43, Place du Bosquet, 48800 Villefort

contact@destination-montlozere.fr
Tel : 04 66 46 87 30
https://www.destination-montlozere.fr/

## Source

CC Mont Lozère

https://www.ccmontlozere.fr/

Parc national des Cévennes

http://www.cevennes-parcnational.fr/

# Sur votre chemin...

## Église de St-Pierre (A)

" L'église romane de St-Pierre a été construite au XIIe siècle et agrandie au XIVe; bâtie en tuf et en calcaire de la région, elle est restée d'un dessin très pur. La nef est voûtée en plein cintre, deux chapelles ajoutées au XIVe forment le bas-côté. Elles abritent les enfeus (niche funéraire) des familles d'Auriac, de Châteauneuf et du Tournel. Le transept surmonté d'une coupole sur trompe portait, avant la Révolution, un clocher octogonal. L'abside à cinq pans et les absidioles sont couvertes de voûtes sphériques ; elles forment à l'extérieur un chevet d'une belle composition." *(A. Boemare)*

Crédit photo : © Nathalie Thomas