L'ancien moulin

Mont Lozère



(© Lum3n - Pixabay)

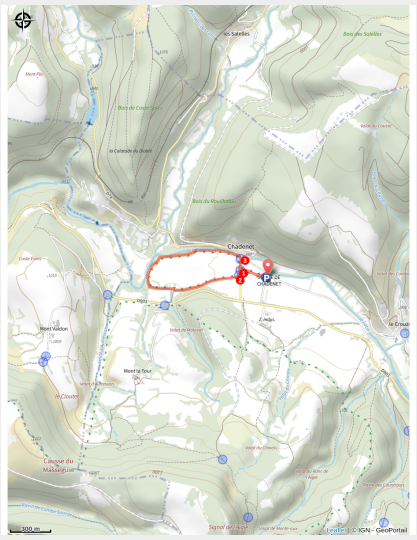

Une balade très facile et familiale dans cette longue vallée bien dégagée qui relie Bagnols-les-Bains à Mende avec un cheminement au milieu de jolis hameaux le long du Lot.

Sur la place à la jolie fontaine, découvrez un "travail à ferrer" traditionnel, destiné autrefois à poser les fers des vaches et des bœufs. L'un des rares endroits où le Lot prend une tournure tourmentée et sauvage en pénétrant brusquement dans le granit.

Infos pratiques

Pratique : Rando à pied

Durée : 30 min

Longueur : 2.3 km

Dénivelé positif : 32 m

Difficulté : Facile

Type : Boucle

Thèmes : Eau et géologie, Faune et flore, Histoire et culture, Transports en commun

Itinéraire

Départ : Mairie de Chadenet
Arrivée : Mairie de Chadenet
Balisage : Balisage peinture jaune
Communes : 1. Chadenet

Profil altimétrique

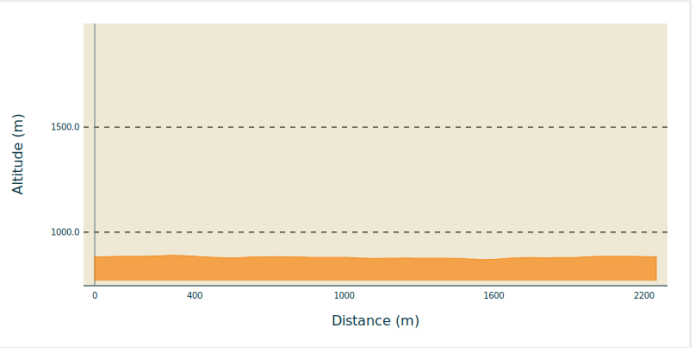

Altitude min 869 m Altitude max 890 m

Le long de l'itinéraire, des poteaux directionnels vous guident ainsi qu'un balisage de peinture jaune. Les lieux-dits et/ou les directions à suivre sont indiqués en **italique gras** et entre guillemets dans le descriptif ci-dessous :

Au départ de « **Chadenet** », direction :

1. « **Lou Claoux** »,
2. « **Carapasse** »,
3. « **Village** », puis revenir vers « **Lou Claoux** », « **Chadenet** ».

Balade extraite du cartoguide **Mont Lozère, Pays des Sources, de la montagne du Goulet aux gorges du Bramont**, réalisé par le Pôle nature du Mont Lozère.

Sur votre route...

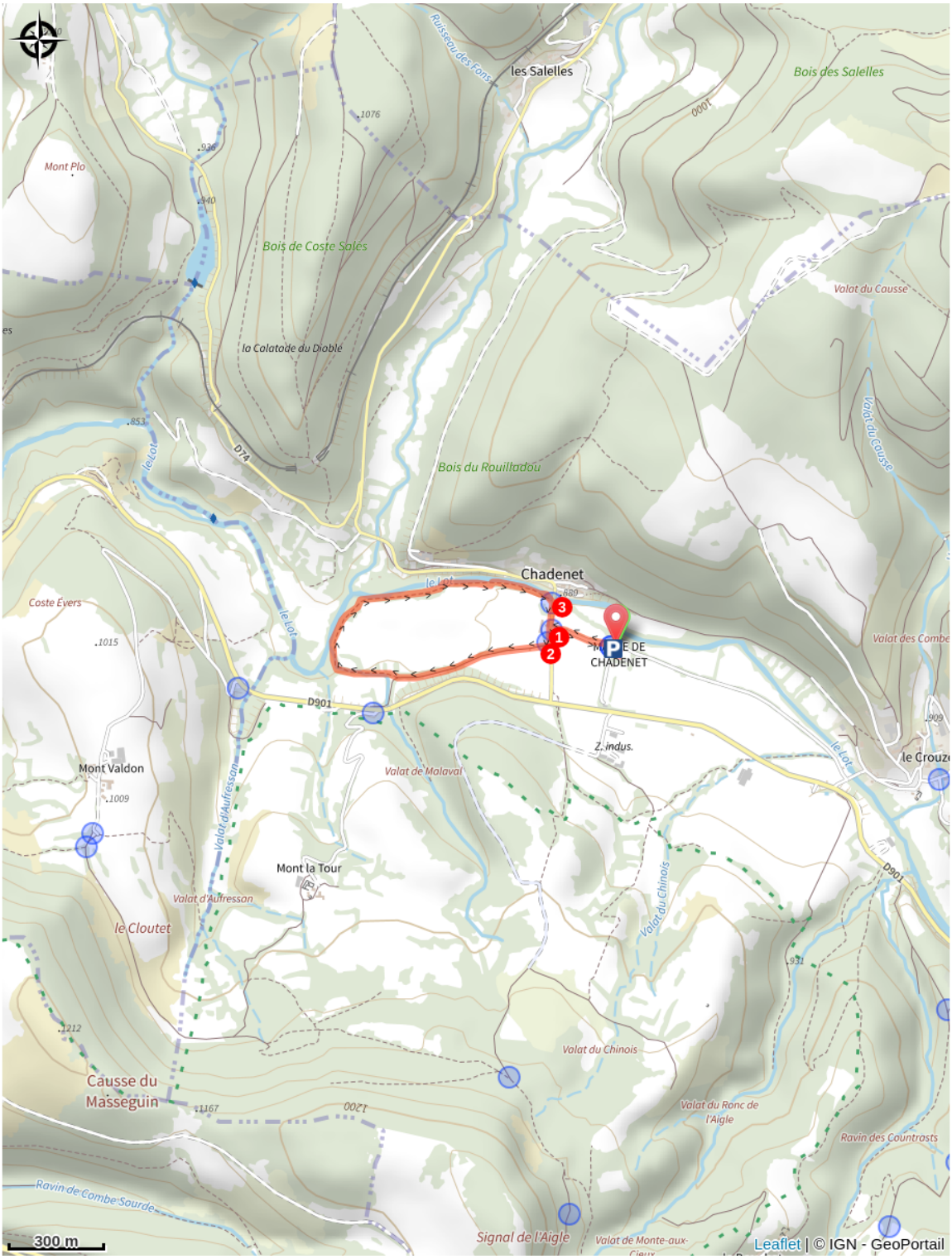

Toutes les informations pratiques

⚠ Recommandations

Adaptez votre équipement aux conditions météo du jour. N'oubliez pas que le temps change vite en montagne. Pensez à emporter de l'eau en quantité suffisante, de bonnes chaussures et un chapeau. Bien refermer les clôtures et les portillons.

Comment venir ?

Transports

Cette randonnée est accessible en transports en commun.

Pour consulter les horaires actualisés et planifier votre trajet, utilisez le calculateur d'itinéraires ci-dessous en renseignant **l'arrêt d'arrivée : CHADENET - Chadenet Village**

LiO est le Service Public Occitanie Transports de la Région Occitanie/ Pyrénées-Méditerranée. Il permet à chacun de se déplacer facilement en privilégiant les transports en commun.
https://www.lio-occitanie.fr/

(pendant la période scolaire)

LiO 282 Mende > La Bastide > Langogne > Le Puy-en-Velay

Accès routier

Depuis Mende, direction Badaroux par la N88, puis direction Bagnols-les-Bains par la D901. Bien avant Bagnols-les-Bains, tourner à gauche par la D27, Chadenet.

Depuis Villefort, direction Le Bleymard par la D901, puis direction Mende. À environ 1,5km après Bagnols-les-Bains, tourner à droite par la D27, Chadenet.

Parking conseillé

Église ; Mairie ; Parking devant le cimetière

Lieux de renseignement

Office de tourisme Mont- Lozère, Bagnols-les-Bains
avenue de la gare, 48190 Bagnols-les-Bains Mont-Lozere et Goulet

contact@destination-montlozere.fr
Tel : 04 66 47 61 13
https://www.destination-montlozere.fr/

Office de tourisme Mont Lozère - Le Bleymard
Place de l'église - Le Bleymard, 48190 Mont Lozère et Goulet

contact@destination-montlozere.fr
Tel : 04 66 47 61 13
https://www.destination-montlozere.fr/

Office de tourisme Mont-Lozère, Villefort
43, Place du Bosquet, 48800 Villefort

contact@destination-montlozere.fr
Tel : 04 66 46 87 30
https://www.destination-montlozere.fr/

Source

CC Mont Lozère

https://www.ccmontlozere.fr/

Parc national des Cévennes

http://www.cevennes-parcnational.fr/

Pôle pleine nature Mont Lozère