Le Goulet

Mont Lozère - Mont Lozère et Goulet

Randonnée (©SMAML_PPN_2022_antonin-michaud-soret-ahstudio-4)

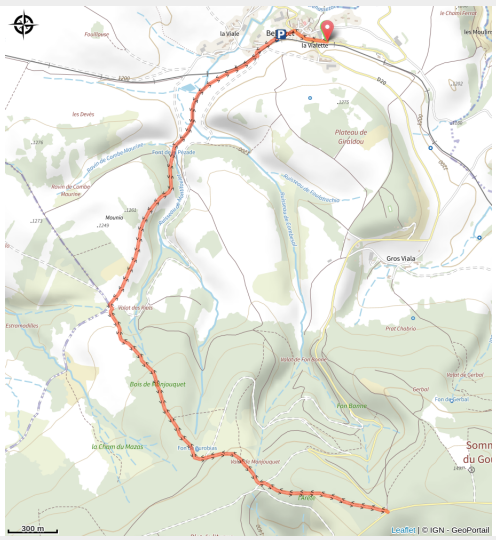

Au départ du plateau de Montbel et des berges du Chassezac, on grimpe jusqu'au sommet du Goulet (1497m). La montagne, exactement prallèle au Mont Lozère, forme un large plateau généreusement boisé (épicéas, chênes, bouleaux, hêtres).

Moins connu et fréquenté que le Mont Lozère, le Goulet mérite vraiment le détour entre les Cévennes et la Margeride. Vous découvrirez des affluents du Chassezac, minuscules et aux noms délicieux : Montifoulet, Combesal, Foulatrechio, Coufoulens, ...

Infos pratiques

Pratique : Rando à pied

Durée : 4 h

Longueur : 10.1 km

Dénivelé positif : 298 m

Difficulté : Moyen

Type : Boucle

Thèmes : Eau et géologie, Faune et flore

Itinéraire

Départ : Belvezet
Arrivée : Belvezet
Balisage : Balisage peinture jaune
Communes : 1. Mont Lozère et Goulet

Profil altimétrique

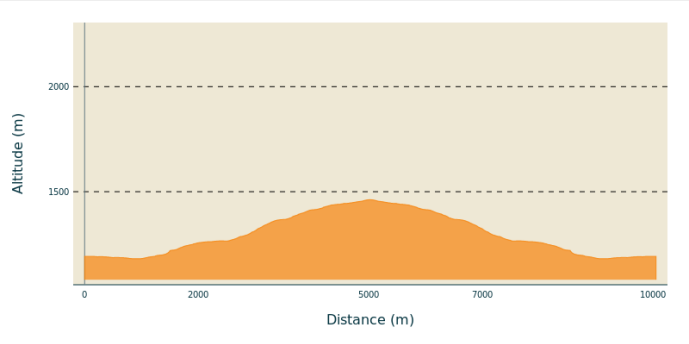

Altitude min 1181 m Altitude max 1462 m

Le long de l'itinéraire, des poteaux directionnels vous guident ainsi qu'un balisage de peinture jaune. Les lieux-dits et/ou les directions à suivre sont indiqués en ***italique gras*** et entre guillemets dans le descriptif ci-dessous :

Au départ de « ***Belvezet*** », direction « ***Les Pauses*** », « ***La Peyre*** », « ***Fon Foucel*** », « ***La Plone*** », puis tourner à droite direction « ***L'Ayrette*** », et revenir vers « ***Fon de Curobias*** », « ***La Pierre Plantée*** », « ***Font de la Pézade*** », « ***Le Giraldou*** » et « ***Belvezet*** ».

Balade extraite du cartoguide **Mont Lozère, Pays des Sources, de la montagne du Goulet aux gorges du Bramont**, réalisé par le Pôle pleine nature du Mont Lozère.

Sur votre chemin…

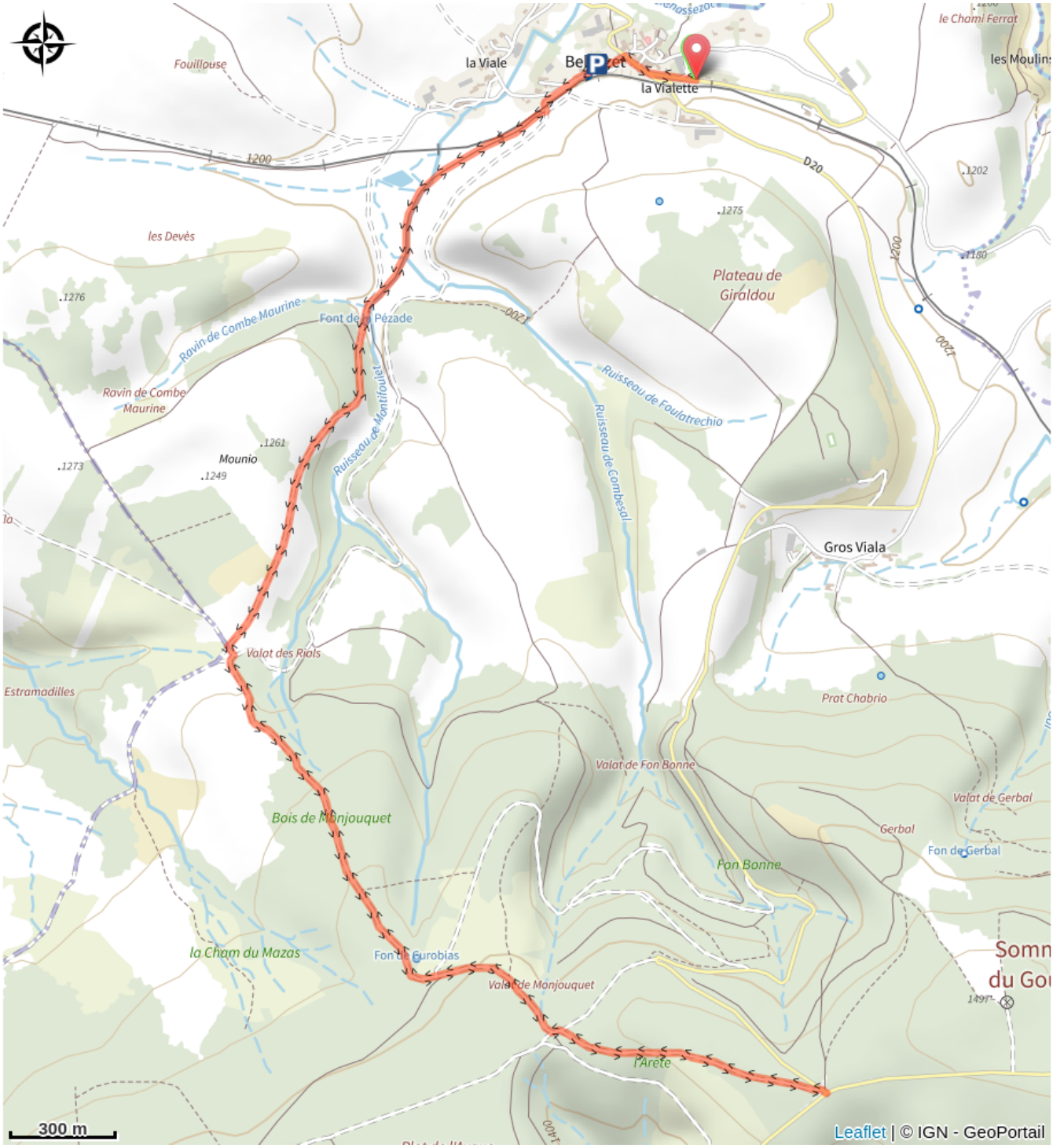

Toutes les infos pratiques

⚠ Recommandations

Adaptez votre équipement aux conditions météo du jour. N'oubliez pas que le temps change vite en montagne. Pensez à emporter de l'eau en quantité suffisante, de bonnes chaussures et un chapeau. Bien refermer les clôtures et les portillons.

Comment venir ?

Transports

Ligne SNCF Mende Montpellier
Arrêt "Belvezet"

Accès routier

Depuis Mende (30min), prendre la N88 direction Laubert, puis la D6 direction La Bastide-Puylaurent. Après Montbel, continuez sur 5km, puis prendre à droite : Belvezet.

Depuis Villefort (40min), prendre la D906 direction Prévenchères, puis tourner à gauche sur la D6 direction Belvezet.

Depuis Bagnols-les-Bains (25 min), prendre la D901 direction Le Bleymard, puis après le Carrefour Express, tourner à gauche sur la D20 direction Belvezet.

Parking conseillé

Mairie

Lieux de renseignement

Office de tourisme Mont- Lozère, Bagnols-les-Bains
avenue de la gare, 48190 Bagnols-les-Bains Mont-Lozere et Goulet

contact@destination-montlozere.fr
Tel : 04 66 47 61 13
https://www.destination-montlozere.fr/

Office de tourisme Mont Lozère - Le Bleymard
Place de l'église - Le Bleymard, 48190 Mont Lozère et Goulet

contact@destination-montlozere.fr
Tel : 04 66 47 61 13
https://www.destination-montlozere.fr/

Office de tourisme Mont-Lozère, Villefort
43, Place du Bosquet, 48800 Villefort

contact@destination-montlozere.fr
Tel : 04 66 46 87 30
https://www.destination-montlozere.fr/

Source

CC Mont Lozère

https://www.ccmontlozere.fr/

Pôle pleine nature Mont Lozère