

Les Baumes

Mont Lozère - Pied-de-Borne



Chapelle des Baumes (©Morgane Roux)



Au sud du barrage du Roujanel, ce chemin foulé autrefois par les hommes et leurs troupeaux et constitué de nombreuses terrasses autrefois cultivés, prend peu à peu de la hauteur pour offrir de larges vues.

Parcourez ces petits sentiers escarpés qui s'élèvent de terrasses en terrasses. On doit à la main de l'homme l'attrait de ce paysage entre les rivières frontières et les chemins de colportage.

Infos pratiques

Pratique : Rando à pied

Durée : 2 h 51

Longueur : 8.9 km

Dénivelé positif : 379 m

Difficulté : Moyen


Type : Boucle

Thèmes : Agriculture et élevage, Architecture et village, Eau et géologie, Faune et flore, Histoire et culture

Itinéraire

Départ : Les Baumes

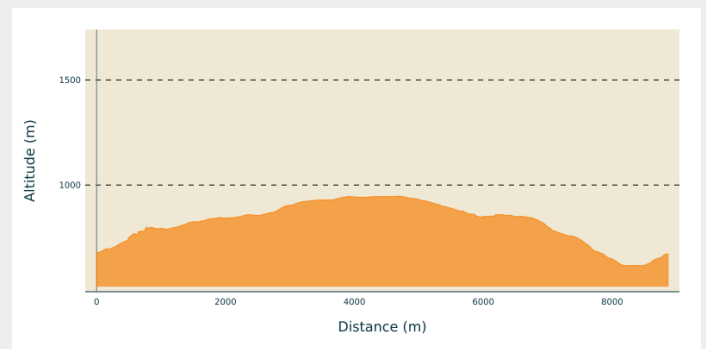
Arrivée : Les Baumes

Balisage :  Balisage peinture jaune

Communes : 1. Pied-de-Borne

2. Prévenchères

Profil altimétrique



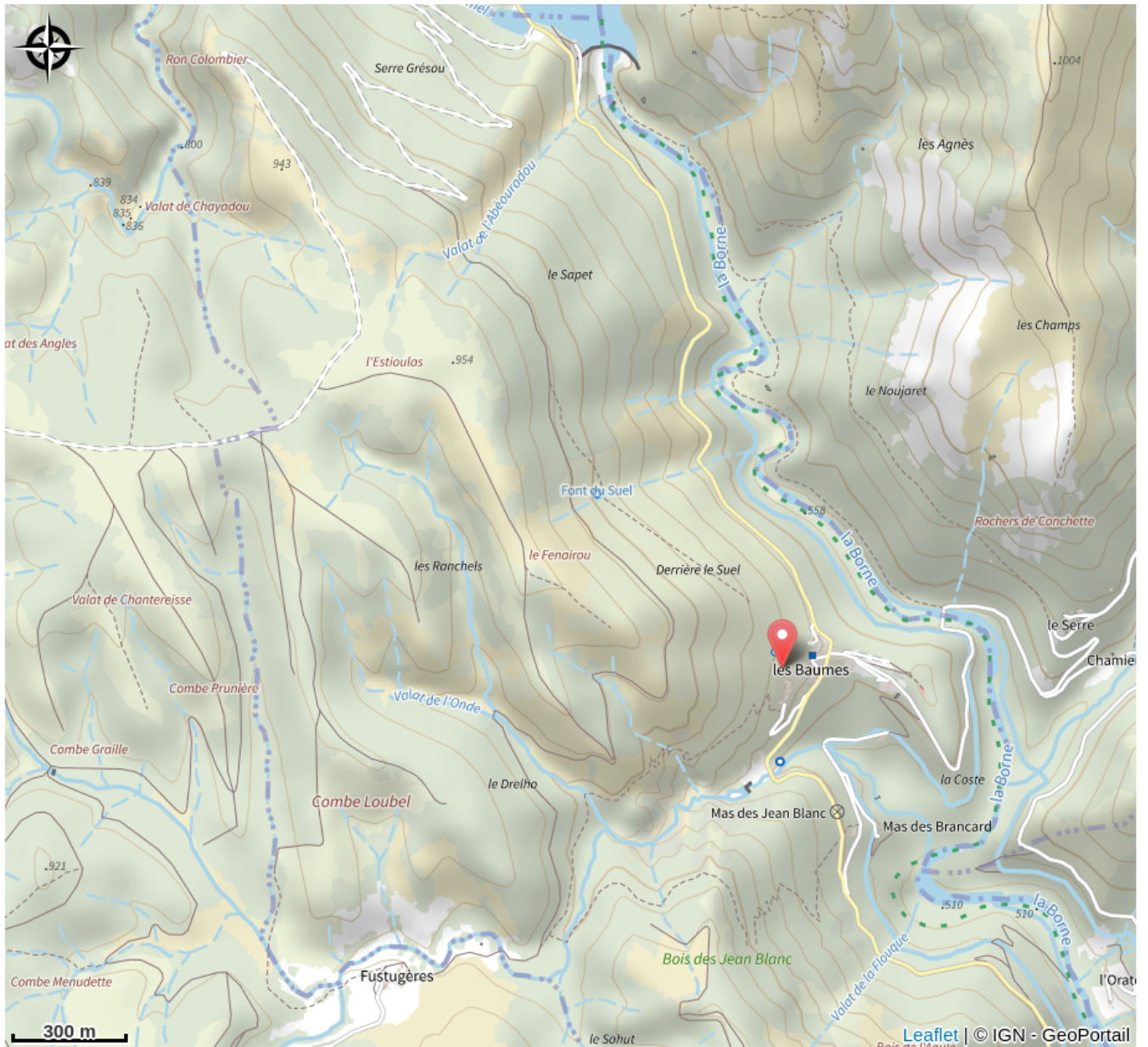
Altitude min 616 m Altitude max 947 m

Le long de l'itinéraire, des poteaux directionnels vous guident, dont le nom de lieu-dits et/ou de direction à suivre, est indiqué en "***italique gras et entre guillemets***" dans le descriptif ci-dessous:

Depuis « ***LES BAUMES*** », direction « ***FUSTUGÈRES*** » puis « ***L'Estioulas*** », « ***Bois du lac*** », puis retourner à « ***LES BAUMES*** »

Balade extraite du cartoguide **Mont Lozère - Pays des sources, Sommet des Cévennes**, mis en œuvre par le Pôle de pleine nature du mont Lozère.

Sur votre chemin...



Toutes les infos pratiques

Recommandations

Adaptez votre équipement aux conditions météo du jour. N'oubliez pas que le temps change vite en montagne. Pensez à emporter de l'eau en quantité suffisante, de bonnes chaussures et un chapeau. Bien refermer les clôtures et les portillons.

Comment venir ?

Accès routier

Depuis Pied-de-Borne, par la D 151 (15 mn)
Depuis La Bastide-Puylaurent, par la D 151 (25 mn)


Parking conseillé

Village des BAUMES

Lieux de renseignement

Office de tourisme Mont-Lozère, Villefort

43, Place du Bosquet, 48800 Villefort
contact@destination-montlozere.fr
Tel : 04 66 46 87 30
<https://www.destination-montlozere.fr/>



Source



CC Mont Lozère

<https://www.ccmontlozere.fr/>



Pôle pleine nature Mont Lozère