

# Le Grand Clapier

Mont Lozère - Altier



Le Bergognon (OT Mont Lozère)



*Sur ce versant nord du mont Lozère, les marcheurs endurants pénétreront des forêts denses et riches et s'offriront de larges points de vue.*

## Infos pratiques

---

Pratique : Rando à pied

---

Durée : 8 h

---

Longueur : 24.4 km

---

Dénivelé positif : 950 m

---

Difficulté : Difficile


---

Type : Boucle

# Itinéraire

**Départ** : Bergognon (Altier)

**Arrivée** : Bergognon (Altier)

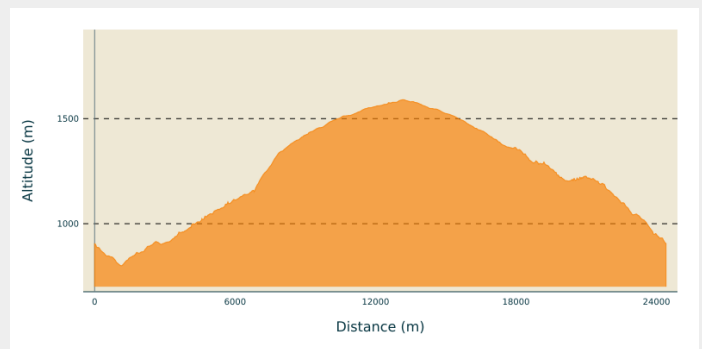
**Balisage** :  Balisage peinture jaune

**Communes** : 1. Altier

2. Cubières

3. Pourcharesses

## Profil altimétrique



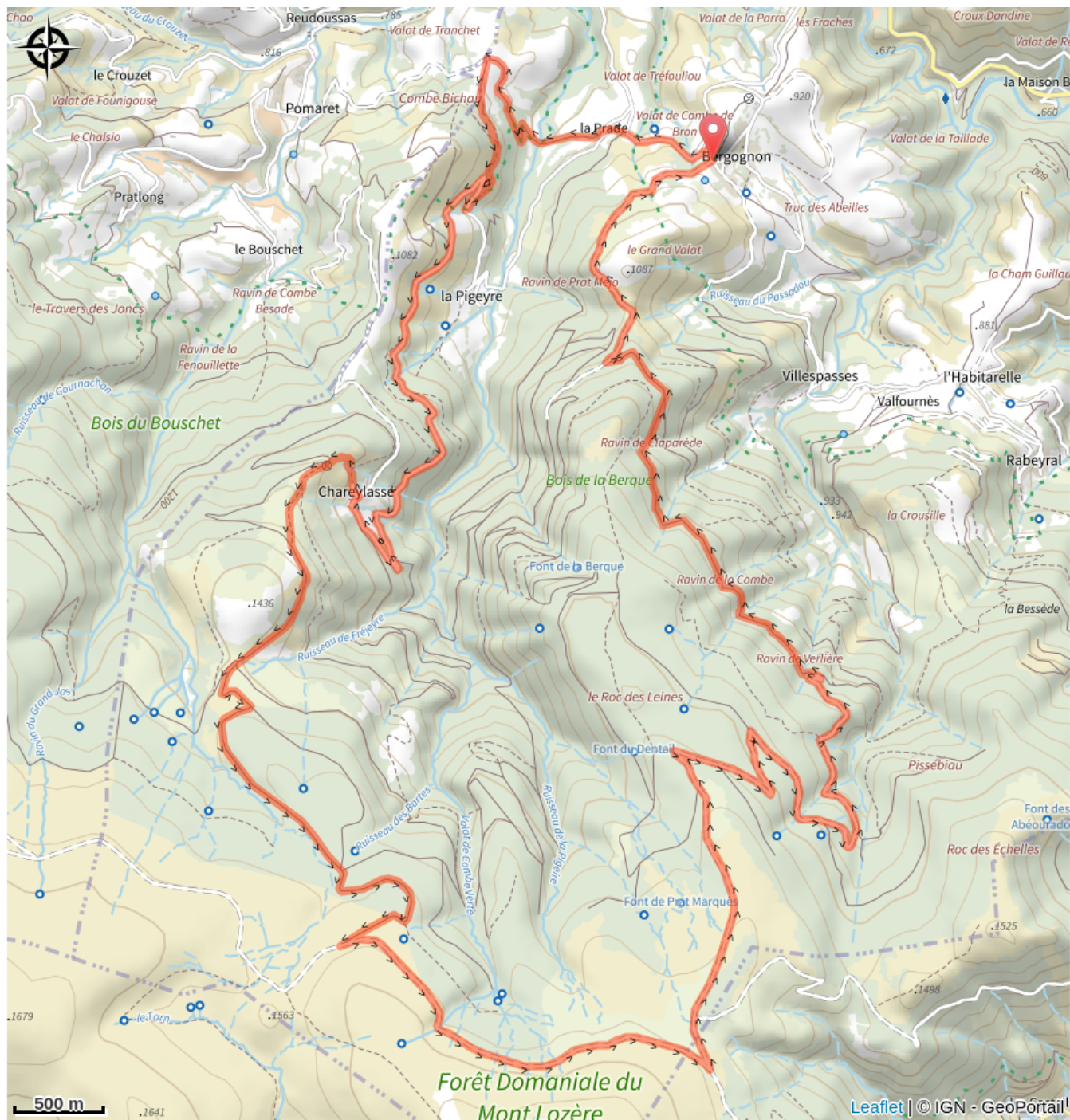
Altitude min 800 m Altitude max 1590 m

Le long de l'itinéraire, des poteaux directionnels vous guident, dont le nom de lieu-dits et/ou de direction à suivre, est indiqué en "***italique gras et entre guillemets***" dans le descriptif ci-dessous:

Depuis « ***Bergognon*** » direction « ***Les Quatre Chemins*** ». À « ***Les Quatre Chemins*** », prendre à gauche direction « ***Chareylasse*** ». À « ***Chareylasse*** », tout droit vers « ***Route forestière*** » par « ***Chareylasse*** ». À « ***Route forestière*** », prendre à gauche direction « ***Le Grand Clapier 1548m*** ». À « ***Le Grand Clapier 1548m*** », retour à « ***Bergognon*** » par « ***Le Grand Clapier 1540m*** », « ***Bois de la Berque*** ».

Balade extraite du cartoguide **Mont Lozère - Pays des sources, De la Margeride au lac de Villefort en Cévennes**, mis en œuvre par le Pôle de pleine nature du mont Lozère.

# Sur votre chemin...



# Toutes les infos pratiques

## **Recommandations**

Adaptez votre équipement aux conditions météo du jour. N'oubliez pas que le temps change vite en montagne. Pensez à emporter de l'eau en quantité suffisante, de bonnes chaussures et un chapeau.

## **Comment venir ?**

### Accès routier

Depuis Villefort, par la D901 (18 mn)  
Depuis Le Bleynard, par la D901 (23 mn)  
Depuis Génolhac, par la D906 et la D901 (37 mn)  
Depuis Mende, par la N88 et la D901 (50 mn)  
Depuis Les Vans, par la D901 (50 mn)

### Parking conseillé

Parking aux abords du village

## Lieux de renseignement

### **Office de tourisme Mont- Lozère, Bagnols-les-Bains**

avenue de la gare, 48190 Bagnols-les-Bains Mont-Lozere et Goulet

[contact@destination-montlozere.fr](mailto:contact@destination-montlozere.fr)

Tel : 04 66 47 61 13

<https://www.destination-montlozere.fr/>



### **Office de tourisme Mont Lozère - Le Bleygard**

Place de l'église - Le Bleygard, 48190 Mont Lozère et Goulet

[contact@destination-montlozere.fr](mailto:contact@destination-montlozere.fr)

Tel : 04 66 47 61 13

<https://www.destination-montlozere.fr/>



### **Office de tourisme Mont-Lozère, Villefort**

43, Place du Bosquet, 48800 Villefort

[contact@destination-montlozere.fr](mailto:contact@destination-montlozere.fr)

Tel : 04 66 46 87 30

<https://www.destination-montlozere.fr/>



## Source



CC Mont Lozère

<https://www.ccmontlozere.fr/>



Parc national des Cévennes

<http://www.cevennes-parcnational.fr/>



Pôle pleine nature Mont Lozère