


Truc d'Aygue Frege

Mont Lozère



(Pixabay)



Parcours qui permet d'embrasser l'arrière-pays d'altitude de La Bastide et quelquesuns de ses hameaux isolés, entre « Trucs » (rochers massifs surgissant des plateaux) et « Travers » (légers coteaux tels ceux de la Cérieire, de Malranquet, de l'Avers...).

Infos pratiques

Pratique : Rando à pied

Durée : 4 h

Longueur : 12.5 km

Dénivelé positif : 313 m

Difficulté : Moyen

Type : Boucle

Itinéraire

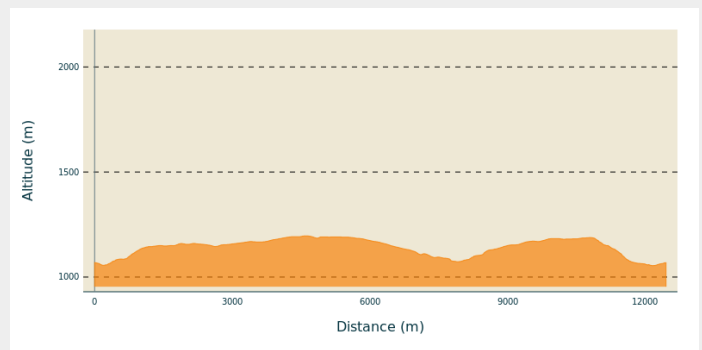
Départ : Masméjean (La Bastide Puylaurent)

Arrivée : Masméjean (La Bastide Puylaurent)

Balisage :  Balisage peinture jaune

Communes : 1. La Bastide-Puylaurent
2. Mont Lozère et Goulet
3. Prévenchères

Profil altimétrique



Le long de l'itinéraire, des poteaux directionnels vous guident, dont le nom de lieux-dits et/ou de direction à suivre, est indiqué en "**italique gras et entre guillemets**" dans le descriptif ci-dessous:

Depuis « **MASMÉJEAN** » direction « **La Croix de Peyre** ». À « **La Croix de Peyre** », prendre à droite direction « **Fontaine Neuve** ». À « **Fontaine Neuve** », prendre à gauche direction « **Les Gouttes** ». À « **Les Gouttes** », prendre à gauche direction « **La Croix de Peyre** ». À « **La Croix de Peyre** », retour à « **MASMÉJEAN** » par « **Croix de Grabio** ».

Balade extraite du cartoguide **Mont Lozère - Pays des sources, De la Margeride au lac de Villefort en Cévennes**, mis en œuvre par le Pôle de pleine nature du mont Lozère.

Sur votre chemin...



Toutes les infos pratiques

Recommandations

Adaptez votre équipement aux conditions météo du jour. N'oubliez pas que le temps change vite en montagne. Pensez à emporter de l'eau en quantité suffisante, de bonnes chaussures et un chapeau.

Comment venir ?

Accès routier

Depuis Villefort, par la D906 et la D6 (28 mn)
Depuis Le Bleymard, par la D20 et la D6 (30 mn)
Depuis Mende, par la N88 et la D6 (44 mn)

Parking conseillé

Parking aux abords du village

Lieux de renseignement

Maison du tourisme et du Parc national, Génolhac

Place du Colombier, 30450 Génolhac

contact@cevennes-tourisme.fr

Tel : 04 66 61 09 48

<http://www.cevennes-tourisme.fr/>



Office de tourisme Coeur de Lozère, Mende

BP 83, place du Foirail, 48000 Mende

mendetourisme@ot-mende.com

Tel : 04 66 94 00 23

<https://www.mende-coeur-lozere.fr>



Office de tourisme Mont- Lozère, Bagnols-les-Bains

avenue de la gare, 48190 Bagnols-les-Bains Mont-Lozere et Goulet

contact@destination-montlozere.fr

Tel : 04 66 47 61 13

<https://www.destination-montlozere.fr/>



Office de tourisme Mont-Lozère, La Bastide-Puylaurent

Mairie, 48250 La Bastide-Puylaurent

contact@destination-montlozere.fr

Tel : 04 66 46 12 83

<https://www.destination-montlozere.fr/>




Office de tourisme Mont Lozère - Le Bleyard

Place de l'église - Le Bleyard, 48190 Mont Lozère et Goulet

contact@destination-montlozere.fr

Tel : 04 66 47 61 13

<https://www.destination-montlozere.fr/>



Office de tourisme Mont-Lozère, Villefort

43, Place du Bosquet, 48800 Villefort

contact@destination-montlozere.fr

Tel : 04 66 46 87 30

<https://www.destination-montlozere.fr/>



Source