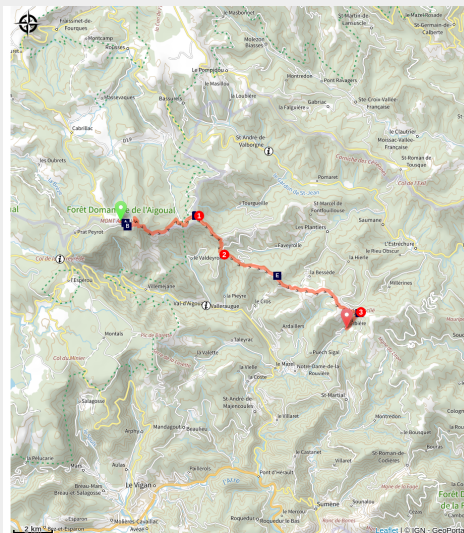


# Versant méditerranéen de l'Aigoual (Etape 2)

Aigoual - Val-d'Aigoual



Au col du Pas (Béatrice Galzin)



*Ce superbe chemin que vous empruntez, est toujours utilisé par les moutons qui montent en estive au mois de juin. Il était aussi une ancienne route royale du temps où les dragons du Roi tenaient tête aux protestants Cévenols.*

Après avoir suivie la limite du partage des eaux entre océan et méditerranée, vous voilà sur ligne de crêtes sur 2 bassins versants : La Vallée Borgne et la Vallée de l'Hérault. Au loin au nord se dessine le Mont Lozère et au sud, les rochers calcaires autour de Ganges.

## Infos pratiques

Pratique : Rando à pied

Durée : 7 h

Longueur : 20.6 km

Dénivelé positif : 484 m

Difficulté : Difficile



Type : Itinérance

Thèmes : Agriculture et élevage, Faune et flore, Histoire et culture

# Itinéraire

**Départ** : Sommet de l'Aigoual

**Arrivée** : Mas Corbières (Commune de Notre Dame de la Rouvière)

**Balisage** :  Balisage peinture jaune   
GR®

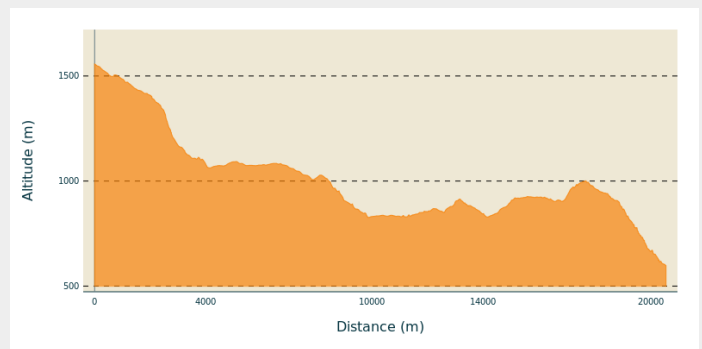
**Communes** : 1. Val-d'Aigoual

2. Bassurels

3. Saint-André-de-Valborgne

4. Les Plantiers

## Profil altimétrique



Altitude min 597 m Altitude max 1557 m

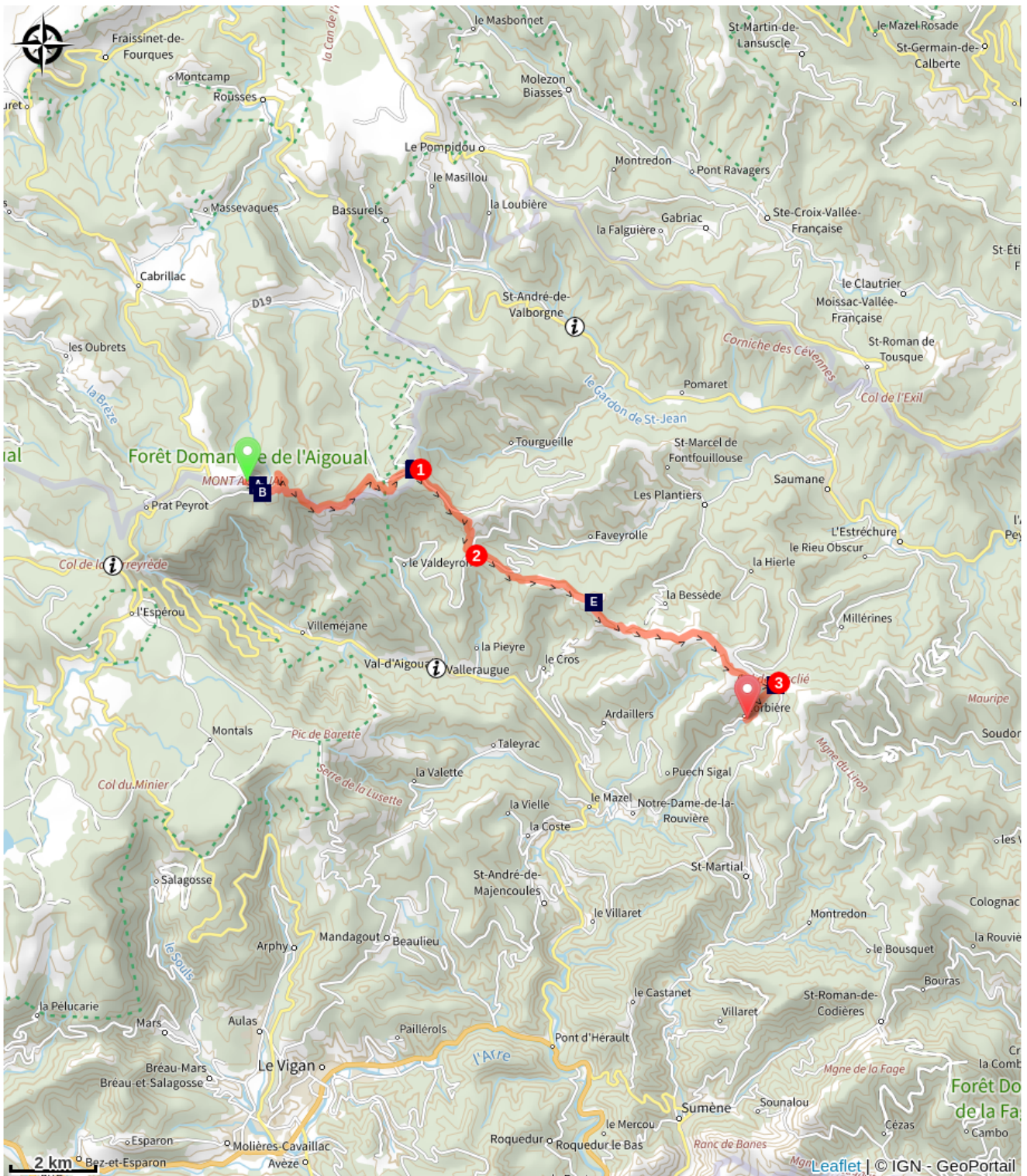
Depuis le sommet de l'Aigoual suivre le GR® 6/7/66 jusqu'à Aire de Côte, itinéraire continue sur le sentier des 4000 marches.

1) À « **Aire de Côte** » prendre par le GR® 6-67, direction « **Col du Pas** » par « **Le Fageas** ».

2) Au « **Col du Pas** », continuer sur le GR® 6-67 direction, « **Bonperrier** », « **Col de l'Homme Mort** », « **Col de l'Asclier** ».

3) Au « **Col de l'Asclier** » descendre la route sur 10 m et prendre à droite un chemin direction « Mas Corbière » (balisage jaune).

# Sur votre chemin...



- ☁ Pelouses et landes du sommet de l'Aigoual (A)
- 🌲 Refuge du maquis (C)
- 🏠 Bonperrier (E)

- ☁ L'évolution de la végétation (B)
- 🌲 Aire-de-Côte (D)
- 🏠 La draille et le Pont Moutonnier (F)

# Toutes les infos pratiques

## **Recommandations**

Adaptez votre équipement aux conditions météo du jour. N'oubliez pas que le temps change vite en montagne. Pensez à emporter de l'eau en quantité suffisante, de bonnes chaussures et un chapeau. Bien refermer les clôtures et les portillons.

## **Lieux de renseignement**

### **Maison du tourisme et du Parc national des Cévennes, La Serreyrède**

Col de la Serreyrède, 30570 Val d'Aigoual  
office-du-tourisme-cause@wanadoo.fr  
Tel : 04 67 82 64 67  
<https://www.sudcevennes.com>

Accessibilité : Accessible aux personnes à mobilité réduite sur les trois niveaux du bâtiment (ascenseur)



### **Office de tourisme Mont Aigoual Causses Cévennes, Saint-André-de-Valborgne**

les quais, 30940 Saint-André-de-Valborgne


vallee.borgne@wanadoo.fr  
Tel : 04 66 60 32 11  
<https://www.sudcevennes.com>



### **Office de tourisme Mont Aigoual Causses Cévennes, Valleraugue**

7 quartier des Horts, 30570 Valleraugue

office.tourisme.valleraugue@wanadoo.fr  
Tel : 04 67 64 82 15  
<https://www.sudcevennes.com>



## **Source**




CC Causses Aigoual Cévennes Terres Solidaires

<http://www.caussesaignoualcevennes.fr/>

# Sur votre chemin...

---



## 🌿 Pelouses et landes du sommet de l'Aigoual (A)

Ici, seules les espèces pouvant se reproduire en cycle court peuvent s'implanter, en raison du climat souvent glacial. La lande est colonisée par les bruyères et les pins à crochets. Cette zone peu boisée à cause des vents violents, présente une analogie avec la végétation de l'étage subalpin composée de pelouses et de landes à bruyères et myrtilles. Elle est parfois qualifiée de pseudo-alpine.

Crédit photo : nathalie.thomas

---



## 🌿 L'évolution de la végétation (B)

Au col se dresse un menhir de schiste. Au nord, dans le ravin de Trépaloup, des silex taillés témoignent de la fréquentation de cette région dès la préhistoire. Des analyses palynologiques (études de pollens fossilisés dans les tourbières) ont permis de reconstituer la végétation de l'Aigoual entre 8000 et 5000 av. J.-C. Le pin domine, accompagné du bouleau et du noisetier. Puis, le peuplement de pins diminue progressivement. Le climat humide se réchauffe et favorise l'extension du chêne et du noisetier. Enfin, le renforcement de humidité et de la nébulosité en altitude permet le développement du sapin et du hêtre. Dès la fin du 1er siècle av. J.-C., l'apparition d'un pourcentage important de graminées met en évidence le recul de la forêt en faveur des pâturages et des pelouses. C'est le début des grandes déforestations.

Crédit photo : nathalie.thomas

---



## ⚠️ Refuge du maquis (C)

Dès début 1943, se constitue le premier maquis des Cévennes. Le refuge du maquis d'Aire-de-côte était une des baraques en bois utilisée pour les chantiers forestiers, dont le toit était camouflé par des branches. Le 10 juillet 43, un message prévint la poste de Rousses de l'imminence d'une attaque des Allemands. On fit prévenir le maquis, mais un orage surprit les maquisards qui repoussèrent le moment du départ. Les Allemands arrivèrent... Le garde forestier fut arrêté pour complicité, accusé d'être en communication avec la radio de Londres. En effet, à Aire-de-côte, on écoutait un poste à galène construit par les deux juifs qui s'y cachaient.

Crédit photo : Guy.Grégoire



## 🏠 Aire-de-Côte (D)

La ferme d'Aire-de-Côte fut achetée par l'État en 1862, à l'époque du reboisement. Avant de devenir gîte d'étape, elle demeura longtemps maison forestière abritant un garde forestier et sa famille. Dans la première moitié du XXe siècle, Aire-de-Côte était bien différent. Au nord, derrière la maison, la draille, bordée de pierres sur chant, faisait encore 40 à 50 m de large, des milliers de bêtes transhumantes y passaient. Les pâturages étaient rasés. Les transhumants s'y arrêtaient, à midi, puis continuaient vers l'Aigoual.

Crédit photo : Stephan.Corporan

---



## Bonperrier (E)

Son étymologie voudrait dire « bons champs ». Effectivement, on trouve autour du hameau des prairies, des « parcelles cultivées » toujours entretenues de nos jours. On dit que les habitants du hameau cultivaient des céréales. Les hommes descendaient le blé et le seigle récoltés au moulin du village. Par contre l'avoine restait au hameau pour nourrir les bêtes

Crédit photo : Béatrice Galzin

---



## La draille et le Pont Moutonnier (F)

Le pont moutonnier du col de l'Asclier est situé sur une grande draille, chemin traditionnel de transhumance vers les hauts pâturages de l'Aigoual et du Mont Lozère, route royale pendant la révolte des Camisards au XVIIIe siècle, chemin des colporteurs et de grande randonnée... Le col de l'Asclier (de l'occitan asclar, fendre) où la route semble passer au travers d'une brèche, est bien nommé : il se trouve sur une faille rocheuse. Mais le plus étonnant c'est le pont, un pont sans route. Il a été construit juste pour que les troupeaux passent ce passage difficile !

Crédit photo : Nathalie Thomas

---