
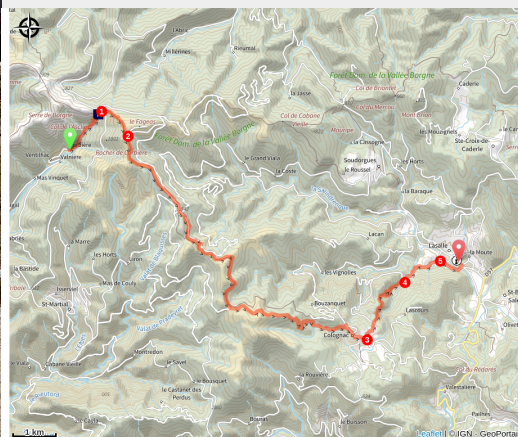


# Versant méditerranéen de l'Aigoual (Etape 3)

Aigoual - Val-d'Aigoual



Fontaine du village de Lasalle (Béatrice Galzin)



*Ça grimpe fort !  
Vous arrivez sur la Montagne du Liron,  
ou un bel horizon s'ouvre à vous.  
Belle descente pour rejoindre Cognac,  
puis Lasalle, petit bourg animé avec son  
café, son marché le lundi matin, ses  
petits restos ; une parenthèse vivante  
après vos 3 jours de randonnées !*

## Infos pratiques

Pratique : Rando à pied

Durée : 5 h

Longueur : 18.1 km

Dénivelé positif : 709 m

Difficulté : Moyen



Type : Itinérance

Thèmes : Faune et flore

# Itinéraire

**Départ** : Mas Corbières (Commune de Notre Dame de la Rouvière)

**Arrivée** : Lasalle

**Balisage** :  Balisage peinture jaune   
GR®

**Communes** : 1. Val-d'Aigoual

2. L'Estréchure

3. Soudorgues

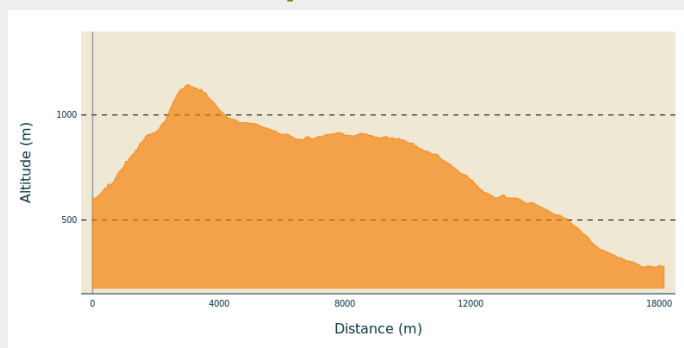
4. Saint-Martial

5. Cognac

6. Saint-Roman-de-Codières

7. Lasalle

## Profil altimétrique



Altitude min 273 m Altitude max 1144 m

Depuis le **Mas Corbières** remontez au « **Col de l'Asclier** ». (Balisage jaune)

1) Puis remonter par le **GR®6-67** et passez sur le pont moutonnier pour prendre la variante du **GR®6**, direction « **Col de Fageas** ».

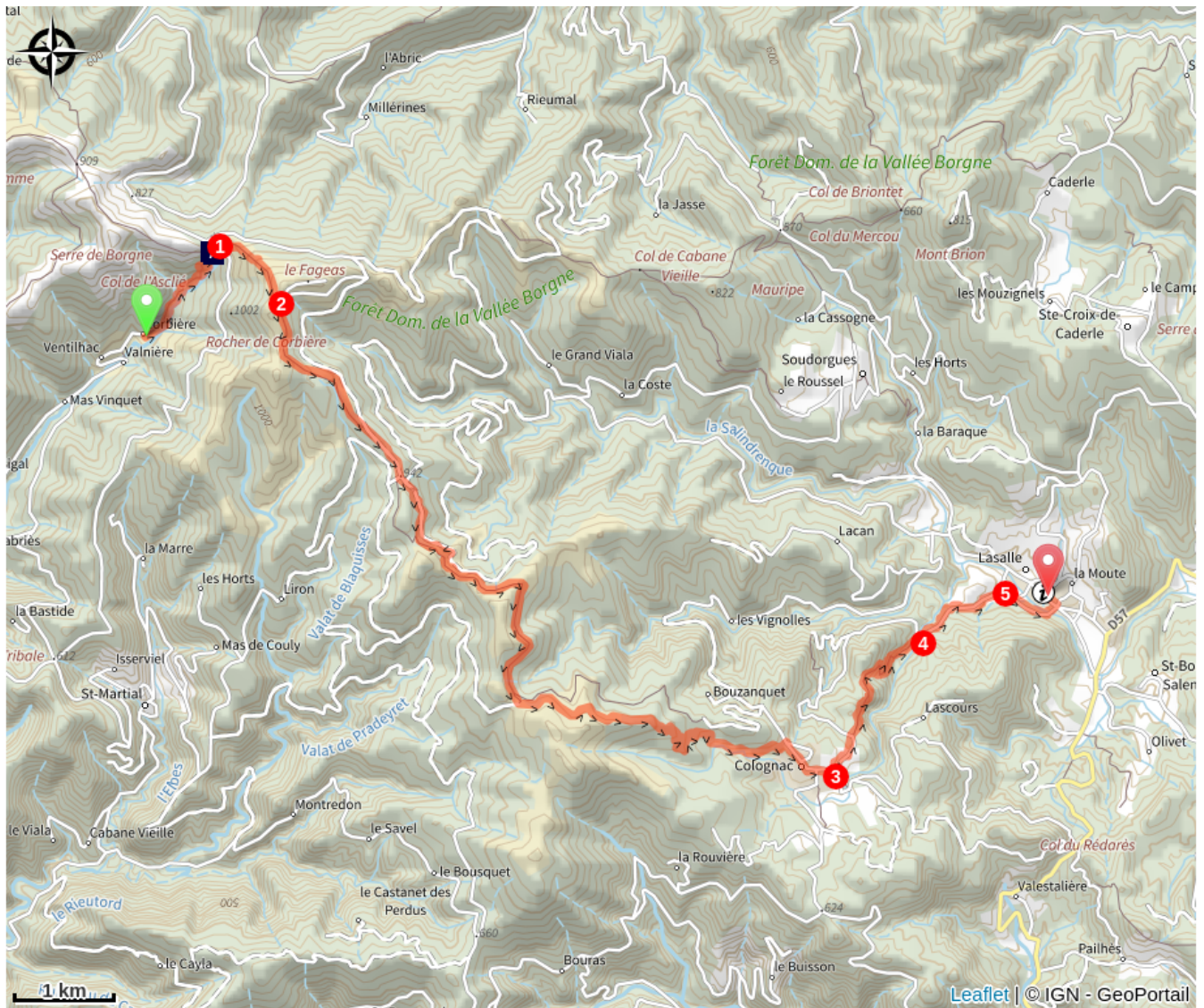
2) Au « **Col du Fageas** » suivre **GR® 6 et 67** en direction de « **Cognac** » en passant par le « **Col de Lougarès** » et le « **Col des fosses** ».

3) À « **Cognac** » suivre le **GR®63** direction « **Lasalle** » jusqu' à la D 153.

4) Prendre à droite la route D 153 sur 1,1 km.

5) Au niveau de Rimbal, tournez à droite pour rejoindre le village de **Lasalle**.

# Sur votre chemin...



La draille et le Pont Moutonnier (A)



Pont moutonnier (B)

# Toutes les infos pratiques

## **Recommandations**

Adaptez votre équipement aux conditions météo du jour. N'oubliez pas que le temps change vite en montagne. Pensez à emporter de l'eau en quantité suffisante, de bonnes chaussures et un chapeau. Bien refermer les clôtures et les portillons.

## **i** Lieux de renseignement

### **Maison du tourisme et du Parc national des Cévennes, La Serreyrède**

Col de la Serreyrède, 30570 Val d'Aigoual  
office-du-tourisme-cause@wanadoo.fr  
Tel : 04 67 82 64 67  
<https://www.sudcevennes.com>

Accessibilité : Accessible aux personnes à mobilité réduite sur les trois niveaux du bâtiment (ascenseur)



### **Office de tourisme Mont Aigoual Causses Cévennes, Lasalle**

Centre Viala, rue de la Place, 30460 Lasalle

tourismelasalle@orange.fr  
Tel : 04 66 85 27 27  
<https://www.sudcevennes.com>



### **Office de tourisme Mont Aigoual Causses Cévennes, Saint-André-de-Valborgne**

les quais, 30940 Saint-André-de-Valborgne

vallee.borgne@wanadoo.fr  
Tel : 04 66 60 32 11  
<https://www.sudcevennes.com>



### **Office de tourisme Mont Aigoual Causses Cévennes, Valleraugue**

7 quartier des Horts, 30570 Valleraugue  
office.tourisme.valleraugue@wanadoo.fr  
Tel : 04 67 64 82 15  
<https://www.sudcevennes.com>



## Source



CC Causses Aigoual Cévennes Terres Solidaires

<http://www.caussesaignoualcevennes.fr/>

# Sur votre chemin...

---



## La draille et le Pont Moutonnier (A)

Le pont moutonnier du col de l'Asclier est situé sur une grande draille, chemin traditionnel de transhumance vers les hauts pâturages de l'Aigoual et du Mont Lozère, route royale pendant la révolte des Camisards au XVIIIe siècle, chemin des colporteurs et de grande randonnée... Le col de l'Asclier (de l'occitan asclar, fendre) où la route semble passer au travers d'une brèche, est bien nommé : il se trouve sur une faille rocheuse. Mais le plus étonnant c'est le pont, un pont sans route. Il a été construit juste pour que les troupeaux passent ce passage difficile !

Crédit photo : Nathalie Thomas

---



## Pont moutonnier (B)

Ce pont a été édifié au XIXe s. pour les seuls besoins des bergers qui, venant des plaines du Languedoc, cheminaient avec leurs troupeaux le long des crêtes pour atteindre des régions plus verdoyantes l'été. On dit qu'ils montaient à l'estive. Cette draille de Margeride est l'une des plus célèbres des Cévennes, avec celles de l'Aubrac et du Gévaudan.

Crédit photo : © Olivier Prohin