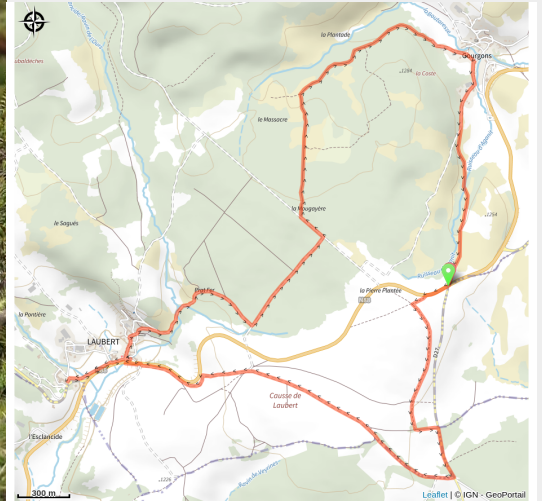


# Partage des eaux



(Pixabay)



Entre les hameaux de Laubert, des Gourgons et le col de la Pierre plantée, nous voici au cœur d'un pays d'élevage magnifique, aux vastes pelouses subalpines, qui signe également le partage des eaux entre les trois grands bassins versants de la Loire, de la Garonne et du Rhône !

## Infos pratiques

Pratique : Rando à pied

Durée : 3 h

Longueur : 10.1 km

Dénivelé positif : 190 m

Difficulté : Facile

Type : Boucle

# Itinéraire

**Départ** : Laubert

**Arrivée** : Laubert

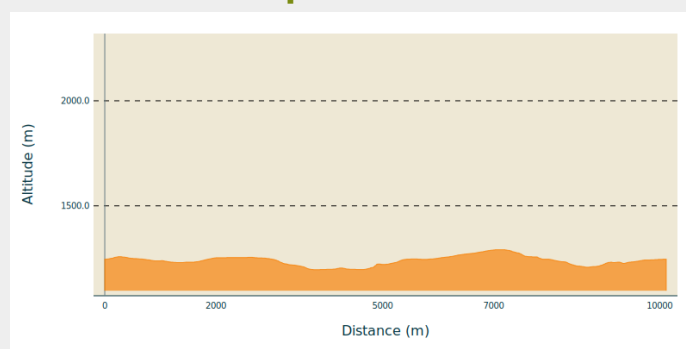
**Balisage** :  Balisage peinture jaune

**Communes** : 1. Montbel

2. Laubert

3. Allenc

## Profil altimétrique

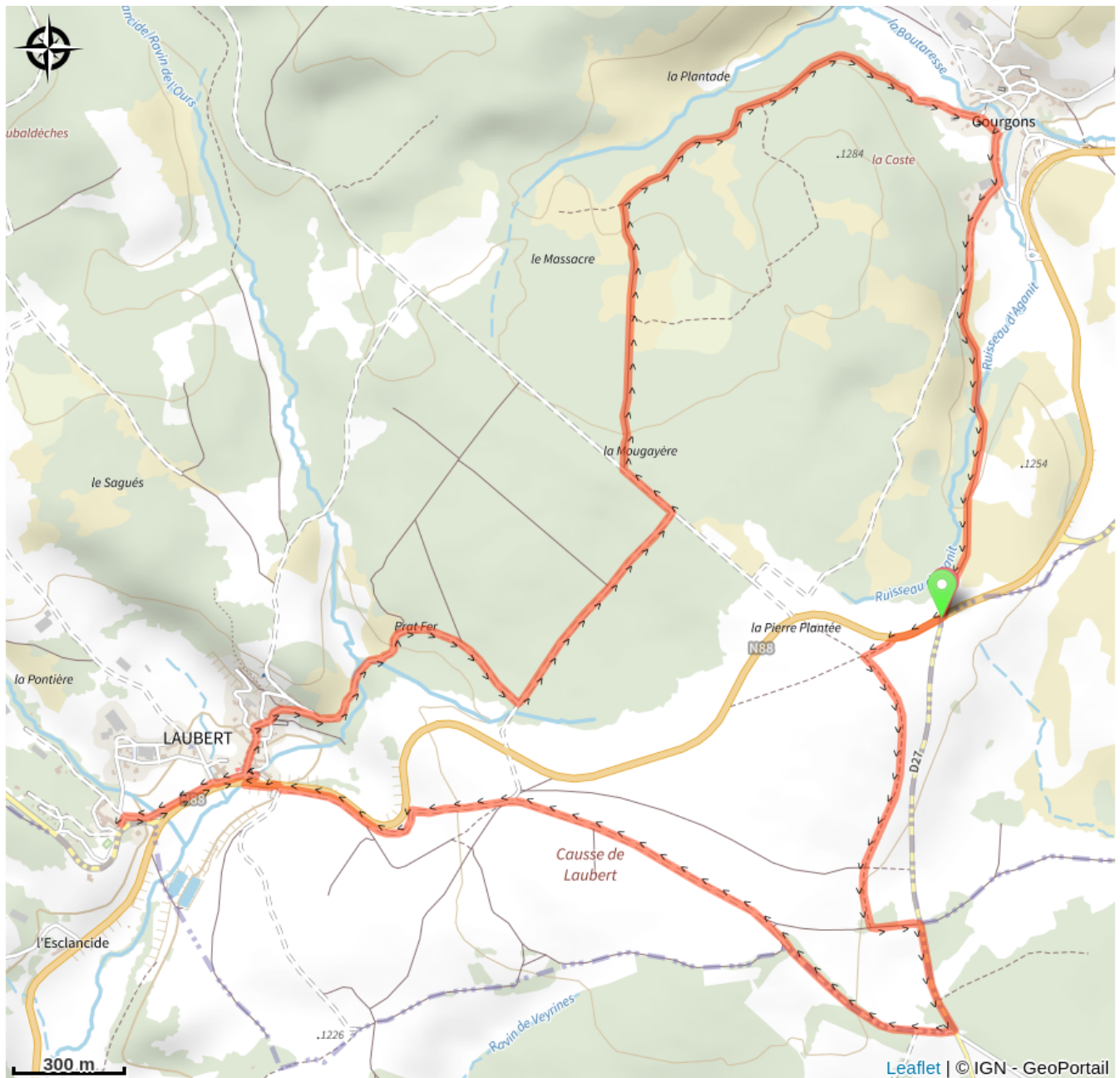


Le long de l'itinéraire, des poteaux directionnels vous guident ainsi qu'un balisage de peinture jaune. Les lieux-dits et/ou les directions à suivre sont indiqués en "**italique gras et entre guillemets**" dans le descriptif ci-dessous :

Depuis « **LAUBERT** », direction « **Station de Laubert** », « **Mairie** », « **Lebade** », « **La Mougayère 2x** », « **Couderc** ». À « **Couderc** », possibilité de faire un aller-retour jusqu'au village de « **GOURGONS** ». De « **Couderc** », direction « **Lou Claux** ». À « **Lou Claux** », possibilité de faire un aller-retour jusqu'à « **LA PIERRE PLANTÉE** », puis retour vers « **LAUBERT** » par « **Lou Claux** », « **La Croix de la Prade** », « **Cimetière** », « **Mairie** » et « **Station de Laubert** ».

Balade extraite du cartoguide **Mont Lozère, Pays des Sources, de la montagne du Goulet aux gorges du Bramont**, réalisé par le Pôle nature du Mont Lozère.

# Sur votre chemin...



# Toutes les infos pratiques

## **Recommandations**

Adaptez votre équipement aux conditions météo du jour. N'oubliez pas que le temps change vite en montagne. Pensez à emporter de l'eau en quantité suffisante, de bonnes chaussures et un chapeau. Bien refermer les clôtures et les portillons.

## **Comment venir ?**

### Accès routier

Depuis Bagnols-les-Bains par D74 et N88 (15min)

Depuis Mende par N88 (19min)

Depuis Villefort par D906, D6 et N88 (47min)

### Parking conseillé

La Pontière

## **Lieux de renseignement**

### **Office de tourisme Coeur de Lozère, Mende**

BP 83, place du Foirail, 48000 Mende

[mendetourisme@ot-mende.com](mailto:mendetourisme@ot-mende.com)

Tel : 04 66 94 00 23

<https://www.mende-coeur-lozere.fr>



### **Office de tourisme Mont- Lozère, Bagnols-les-Bains**

avenue de la gare, 48190 Bagnols-les-Bains Mont-Lozere et Goulet

[contact@destination-montlozere.fr](mailto:contact@destination-montlozere.fr)

Tel : 04 66 47 61 13

<https://www.destination-montlozere.fr/>



### **Office de tourisme Mont-Lozère, Villefort**

43, Place du Bosquet, 48800 Villefort

[contact@destination-montlozere.fr](mailto:contact@destination-montlozere.fr)

Tel : 04 66 46 87 30

<https://www.destination-montlozere.fr/>



## **Source**



CC Mont Lozère

<https://www.ccmontlozere.fr/>



Pôle pleine nature Mont Lozère