
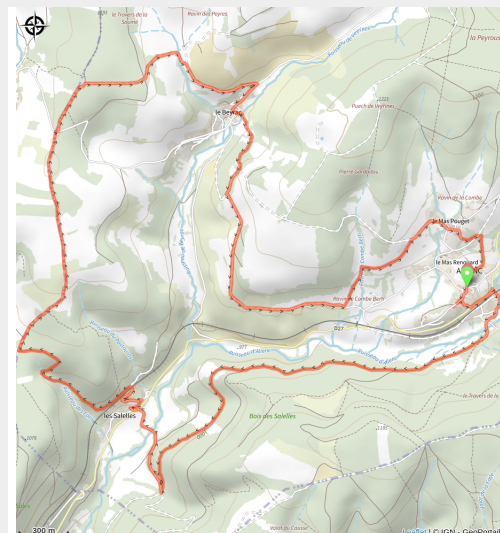


Le Beyrac



(© Mairie d'Allenc)



Une boucle pour marcheurs confirmés qui monte et descend régulièrement, passant par le joli hameau de Beyrac et dominant la vallée creusée par le ruisseau d'Allenc.

Infos pratiques

Pratique : Rando à pied

Durée : 4 h

Longueur : 13.0 km

Dénivelé positif : 415 m

Difficulté : Moyen

Type : Boucle

Itinéraire

Départ : Allenc

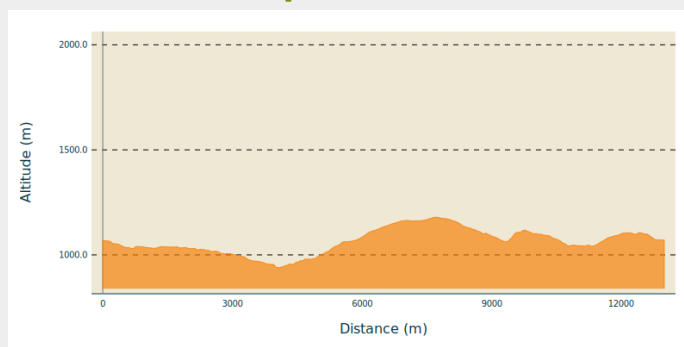
Arrivée : Allenc

Balisage :  Balisage peinture jaune

Communes : 1. Allenc

2. Pelouse

Profil altimétrique



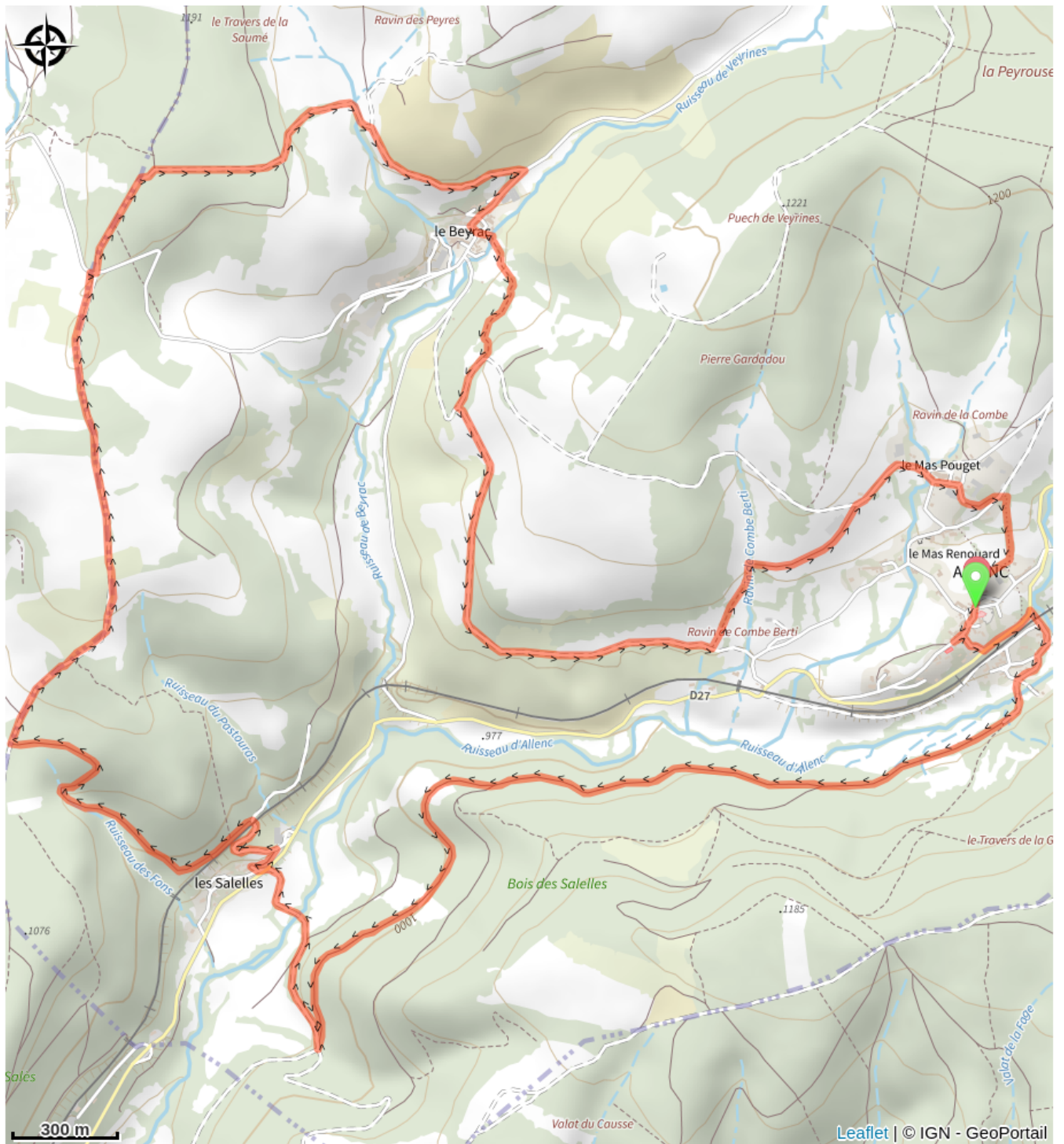
Altitude min 939 m Altitude max 1179 m

Le long de l'itinéraire, des poteaux directionnels vous guident ainsi qu'un balisage de peinture jaune. Les lieux-dits et/ou les directions à suivre sont indiqués en "**italique gras et entre guillemets**" dans le descriptif ci-dessous :

Depuis « **ALLENC** », direction « **Le Mas** ». À « **Le Mas** », prendre à droite direction « **Lavit** ». À « **Lavit** », prendre à droite direction « **Chabanis** ». À « **Chabanis** », prendre à droite direction « **Bourderic** ». À « **Bourderic** », prendre à droite pour retour à « **ALLENC** ».

Balade extraite du cartoguide **Mont Lozère, Pays des Sources, de la montagne du Goulet aux gorges du Bramont**, réalisé par le Pôle nature du Mont Lozère.

Sur votre chemin...



Toutes les infos pratiques

Recommandations

Adaptez votre équipement aux conditions météo du jour. N'oubliez pas que le temps change vite en montagne. Pensez à emporter de l'eau en quantité suffisante, de bonnes chaussures et un chapeau. Bien refermer les clôtures et les portillons.

Comment venir ?

Accès routier

Depuis Bagnols-les-Bains par D901 et D27 (9min)

Depuis Mende par N88, D901 et D27 (24min)

Depuis Villefort par D901 et D27 (49min)

Parking conseillé

Mairie

Lieux de renseignement

Office de tourisme Coeur de Lozère, Mende

BP 83, place du Foirail, 48000 Mende

mendetourisme@ot-mende.com

Tel : 04 66 94 00 23

<https://www.mende-coeur-lozere.fr>



Office de tourisme Mont- Lozère, Bagnols-les-Bains

avenue de la gare, 48190 Bagnols-les-Bains Mont-Lozere et Goulet

contact@destination-montlozere.fr

Tel : 04 66 47 61 13

<https://www.destination-montlozere.fr/>



Office de tourisme Mont-Lozère, Villefort

43, Place du Bosquet, 48800 Villefort

contact@destination-montlozere.fr

Tel : 04 66 46 87 30

<https://www.destination-montlozere.fr/>



Source



CC Mont Lozère

<https://www.ccmontlozere.fr/>



Pôle pleine nature Mont Lozère