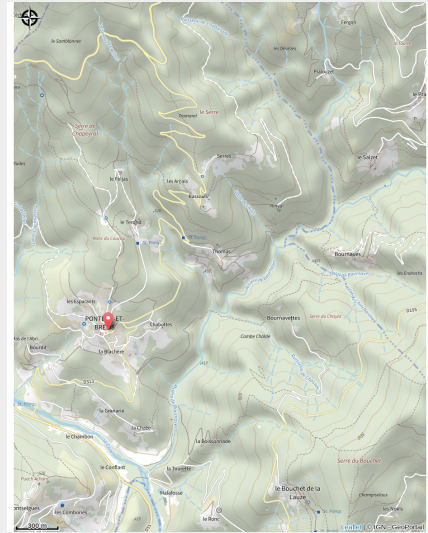


Bournaves

Mont Lozère - Pontails-et-Brésis



(Martpan)



Les forêts de résineux plantées au XIXe siècle et les prairies dégagées alternent dans ce paysage paisible de la haute vallée de la Cèze.

Infos pratiques

Pratique : Rando à pied

Durée : 2 h 30

Longueur : 7.3 km

Dénivelé positif : 385 m


Difficulté : Moyen

Type : Boucle

Itinéraire

Départ : Ponteils et Brésis

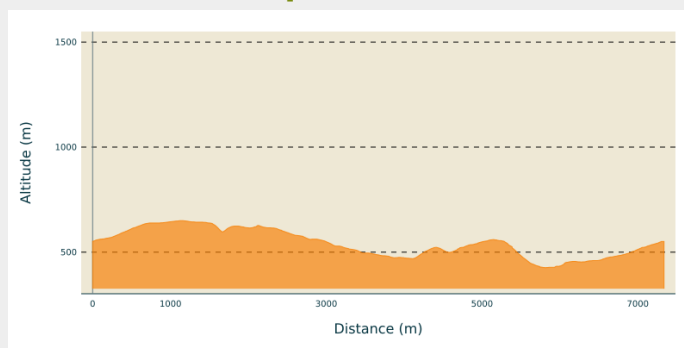
Arrivée : Ponteils et Brésis

Balisage :  Balisage peinture jaune

Communes : 1. Ponteils-et-Brésis

2. Malons-et-Elze

Profil altimétrique



Altitude min 426 m Altitude max 650 m

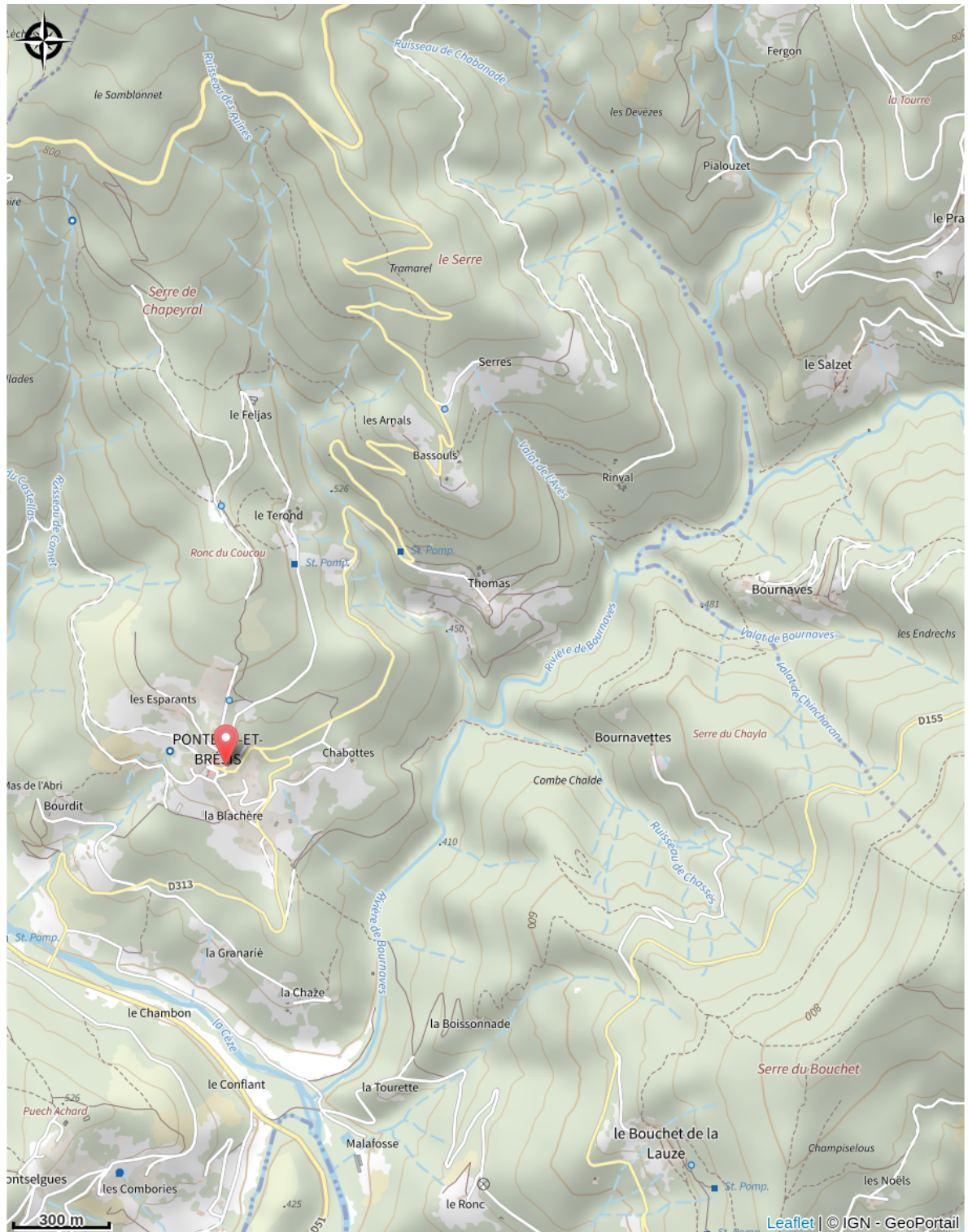
Le long de l'itinéraire, des poteaux directionnels vous guident ainsi qu'un balisage de peinture jaune. Les lieux-dits et/ou les directions à suivre sont indiqués en "***italique gras et entre guillemets***" dans le descriptif ci-dessous :

Au départ de « ***PONTEILS ET BRÉSIS*** », prendre la direction de « ***BOURNAVES*** » par « ***Les Arnals*** ».

À « ***BOURNAVES*** » retour vers « ***PONTEILS ET BRÉSIS*** » par « ***Chabottes*** », « ***Ponteils*** ».

Balade extraite du cartoguide **Mont Lozère - Pays des sources, Sommet des Cévennes**, mise en œuvre par le Pôle de pleine nature du Mont Lozère.

Sur votre chemin...



Toutes les infos pratiques

Recommandations

Adaptez votre équipement aux conditions météo du jour. N'oubliez pas que le temps change vite en montagne. Pensez à emporter de l'eau en quantité suffisante, de bonnes chaussures et un chapeau. Refermez les clôtures et les portillons.

Comment venir ?

Accès routier

Depuis Villefort, par D51 (17 mn)

Depuis Génolhac, par D906, D155 et D51 (19 mn)

Parking conseillé

Parking de la mairie

Lieux de renseignement

Maison du tourisme et du Parc national, Génolhac

Place du Colombier, 30450 Génolhac

contact@cevennes-tourisme.fr

Tel : 04 66 61 09 48

<http://www.cevennes-tourisme.fr/>




Office de tourisme Mont-Lozère, Villefort

43, Place du Bosquet, 48800 Villefort

contact@destination-montlozere.fr

Tel : 04 66 46 87 30

<https://www.destination-montlozere.fr/>



Source



CC Mont Lozère

<https://www.ccmontlozere.fr/>



Parc national des Cévennes

<http://www.cevennes-parcnational.fr/>



Pôle pleine nature Mont Lozère