Mont Brion de guets en gués

Piémont cévenol sud



Sainte-Croix de Caderle (N Thomas)

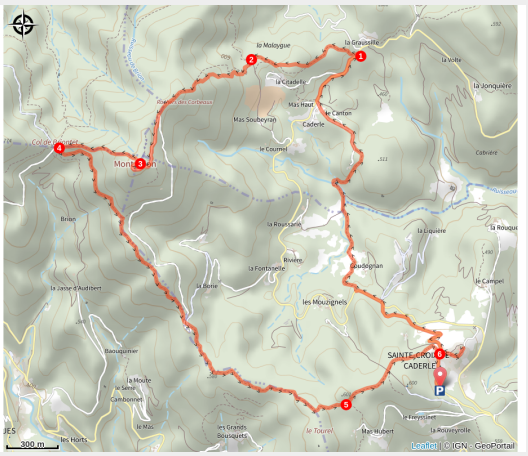

Une randonnée à travers draille et sentiers, châtaigniers et chênes verts, et des points de vue offrant des panoramas cévenol.

Une belle ascension vers le Mont Brion qui vous offre une vue panoramique à 360°, allant du Mont Aigoual au Mont Lozère, en passant par le Mont Bouquet, le Mont Ventoux et plus au sud la mer.
À Sainte-Croix de Caderle profitez d'aller à la table d'orientation et découvrez sa petite chapelle romane et son histoire.

Infos pratiques

Pratique : Rando à pied

Durée : 3 h 30

Longueur : 9.8 km

Dénivelé positif : 479 m

Difficulté : Moyen

Type : Boucle

Thèmes : Histoire et culture

Itinéraire

Départ : Sainte Croix de Caderle
Arrivée : Sainte Croix de Carderle
Balisage : Balisage peinture jaune
Communes : 1. Sainte-Croix-de-Caderle
2. Saint-Jean-du-Gard
3. Peyrolles
4. Soudorgues

Profil altimétrique

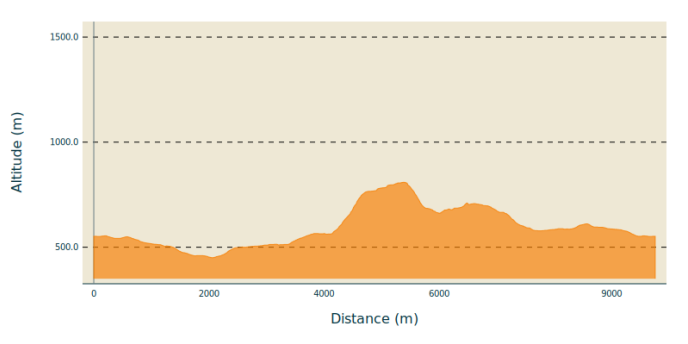

Altitude min 450 m Altitude max 809 m

Le long de l'itinéraire, des poteaux directionnels vous guident. Les lieux-dits et/ou les directions à suivre sont indiqué(e)s en **italique gras** et entre guillemets dans le descriptif ci-dessous :

Départ au parking « **Route vieille** » de Sainte-Croix de Caderle, monter vers le village (faire un allée retour vers la Table d'orientation), puis direction « **Mont Brion** » en passant par:

1. « **La Graussille** », et
2. « **La Malaygue** ».
3. Au « **Mont Brion** » descendre au:
4. « **Col de Briontet** ». Puis retour sur « **Sainte Croix de Caderle** » par:
5. « **Le Tourel** » et
6. "**Sainte Croix de Caderle**". Puis retour au parking « **Route Vieille** ».
7. Balade extraite du cartoguide **Cévennes et Vallées des Gardons, Autour d'Anduze et Saint-Jean-du-Gard**, réalisé par l'Agglomération d'Alès dans le cadre de la Collection Espaces Naturels Gardois et du label Gard Pleine Nature.

Sur votre route...



Toutes les informations pratiques

⚠ Recommandations

Adaptez votre équipement aux conditions météo du jour. N'oubliez pas que le temps change vite en montagne. Pensez à emporter de l'eau en quantité suffisante, de bonnes chaussures et un chapeau.

Comment venir ?

Transports

LiO est le Service Public Occitanie Transports de la Région Occitanie/ Pyrénées - Méditerranée. Il permet à chacun de se déplacer facilement en privilégiant les transports en commun. Pour tout savoir,se rendre sur https://lio.laregion.fr

Accès routier

Depuis Saint Jean du Gard prendre la direction de Lasalle par la D 153 puis la D 153b, Ste-Croix de Caderle

Parking conseillé

Sainte-Croix de Caderle

Lieux de renseignement

Office de tourisme Cévennes Tourisme, Anduze
Plan de Brie, 30140 Anduze

contact@cevennes-tourisme.fr
Tel : 04 66 61 98 17
https://www.cevennes-tourisme.fr/



Office de tourisme Cévennes Tourisme, Saint-Jean-du-Gard
Maison rouge, 30270 Saint-Jean-du-Gard

contact@cevennes-tourisme.fr
Tel : 04 66 85 32 11
https://www.cevennes-tourisme.fr/



Office de tourisme Mont Aigoual Causses Cévennes, Lasalle
Centre Viala, rue de la Place, 30460 Lasalle

lasalle@sudcevennes.com
Tel : 04 66 85 27 27
https://www.sudcevennes.com



Source

Alès agglomération

http://www.alescevennes.fr/

Parc national des Cévennes

http://www.cevennes-parcnational.fr/