

# Mallevrière par Finiels

Mont Lozère - Pont de Montvert - Sud Mont Lozère



(Léa Rocher)



*Partez à l'assaut du sommet de la Lozère, le Finiels. Trois tables d'orientation vous permettront de découvrir le panorama.*

Des chaos granitiques de Finiels au sommet éponyme, cette boucle suit les traces de Robert Louis Stevenson et de son ânesse, Modestine.

## Infos pratiques

Pratique : Rando à pied

Durée : 4 h

Longueur : 8.3 km

Dénivelé positif : 354 m

Difficulté : Moyen

Type : Boucle

Thèmes : Faune et flore, Forêt, Histoire et culture

# Itinéraire

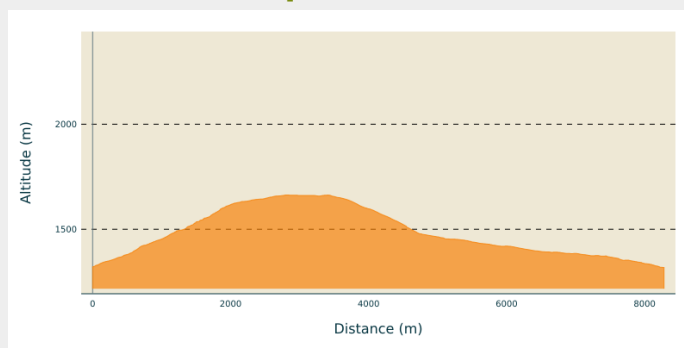
**Départ** : Finiels, Pont de la colonie

**Arrivée** : Finiels, Pont de la colonie

**Balisage** :  Balisage peinture jaune

**Communes** : 1. Pont de Montvert - Sud  
Mont Lozère

## Profil altimétrique



Altitude min 1317 m Altitude max 1663 m

Le long de l'itinéraire, des poteaux directionnels vous guident, dont le nom de lieu-dits et/ou de direction à suivre est indiqué en ***"italique gras et entre guillemets"*** dans le descriptif ci-dessous:

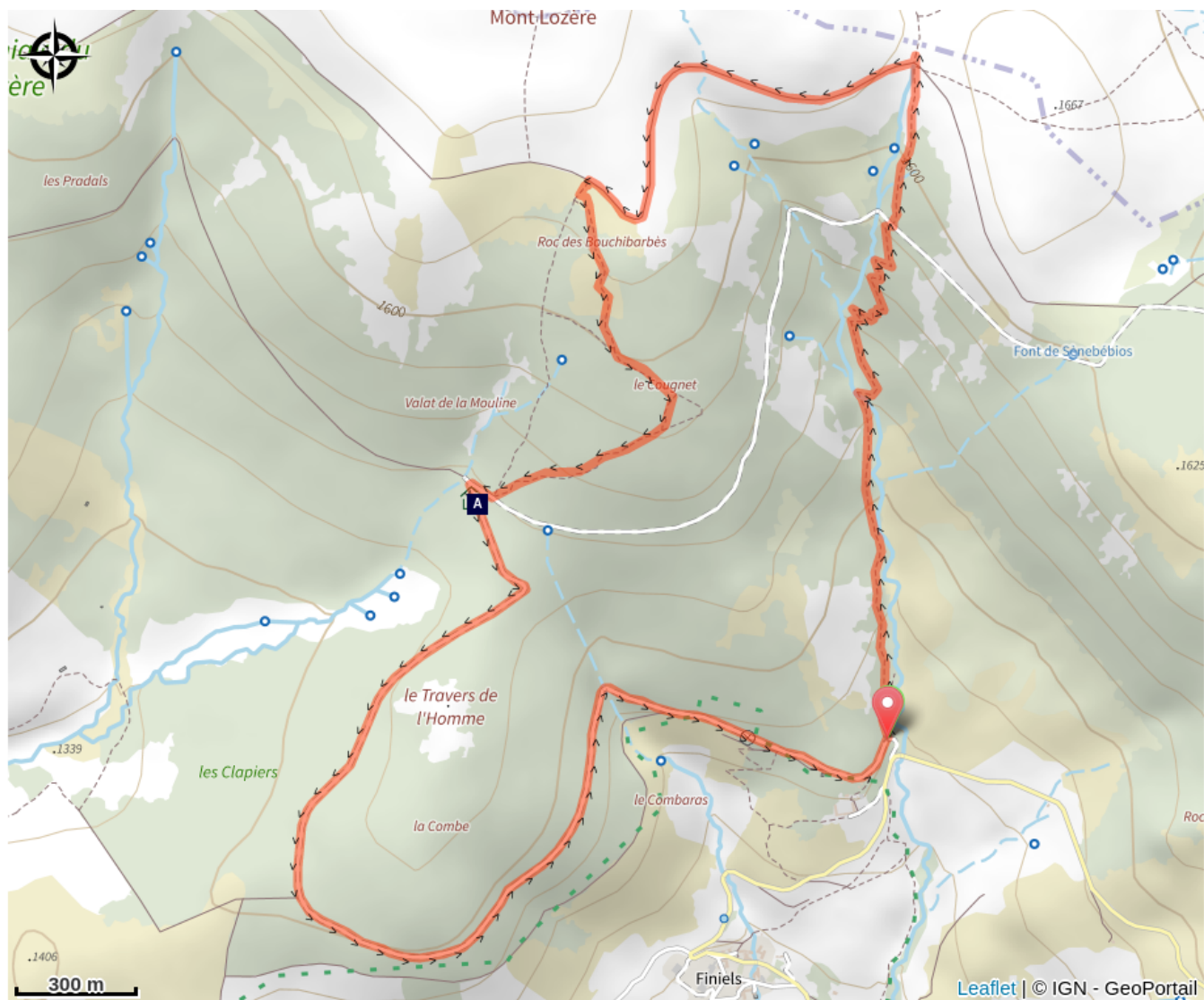
Départ au ***"Pont de la Colonie"***, direction le ***"Col de la Draille"*** par ***"Le Cougnet"***, puis prendre la direction du ***"Sommet de Finiels"***.

Déscendre vers le ***"Valat de La Mouline"*** par la ***"Route Forestière des Crêtes"***, prendre la direction de ***"l'Abri Forestier de Malleivière"***.

Retour au ***"Pont de la Colonie"*** en passant par le ***"Travers de l'Homme"***.

Balade extraite du cartoguide ***Massif du mont Lozère - Pays de Sources, Sommet des Cévennes***, mis en œuvre par le pôle de pleine nature du mont Lozère.

# Sur votre chemin...



 La forêt (A)

# Toutes les infos pratiques



## En coeur de parc

Le Parc national est un territoire naturel, ouvert à tous, mais soumis à une réglementation qu'il est utile de connaître pour préparer son séjour



## Recommandations

Chemins caillouteux, sommet de Finiels à éviter par temps de brouillard. Sentier pour partie interdit au VTT. Adaptez votre équipement aux conditions météo du jour. N'oubliez pas que le temps change vite en montagne. Pensez à emporter de l'eau en quantité suffisante, de bonnes chaussures et un chapeau. Refermez bien les clôtures et les portillons.

## Comment venir ?

### Transports

#### **Arrêt: Abri-bus route de Finiels.**

Ligne 261 Florac - Le Pont de Montvert - Mont Lozère. Circule tous les jours durant juillet et août. Les vélos sont admis

Plus d'informations sur <https://lio.laregion.fr/>

### Accès routier

Du Pont de Montvert, prendre la direction du Bleymard par la D20, arrêtez-vous au hameau de Finiels, départ au Pont de la Colonie dans le hameau.

### Parking conseillé

Parking à proximité de l'ancienne colonie de vacances

## Lieux de renseignement

### Maison du tourisme et du Parc national, Florac

Place de l'ancienne gare, N106, 48400 Florac-trois-rivières

[info@cevennes-parcnational.fr](mailto:info@cevennes-parcnational.fr)

Tel : 04 66 45 01 14

<https://www.cevennes-gorges-du-tarn.com>




### Office de tourisme Des Cévennes au mont Lozère, Le Pont-de-Montvert

le Quai, 48220 Le Pont de Montvert sud mont-Lozère

[info@cevennes-montlozere.com](mailto:info@cevennes-montlozere.com)

Tel : 04 66 45 81 94

<https://www.cevennes-montlozere.com/>



## Source



CC des Cévennes au Mont Lozère

<http://www.cevennes-mont-lozere.fr/>



Parc national des Cévennes

<http://www.cevennes-parcnational.fr/>



Pôle pleine nature Mont Lozère

# Sur votre chemin...

---



## 🌿 La forêt (A)

À la fin du siècle dernier, le mont Lozère était presque entièrement déboisé, en grande partie à cause du séjour des milliers de moutons en transhumance. Au début du XXe siècle, pour éviter l'érosion, des reboisements ont été faits par les gens du pays qui semaient et plantaient à la demande de l'Etat. Cela nous permet aujourd'hui de profiter de cette forêt au « désordre naturel », appréciée également des cervidés.

À partir de 1964, de gros chantiers de reboisement ont été effectués par des entreprises dotées de machines. Cette disposition alignée et régulière permet de différencier facilement ces plantations des plus anciennes.

À partir de 1964, de gros chantiers de reboisement ont été effectués par des entreprises dotées de machines. Cette disposition alignée et régulière permet de différencier facilement ces plantations des plus anciennes.

Crédit photo : nathalie.thomas