

Le Pont du Tarn par Masméjean

Mont Lozère - Pont de Montvert - Sud Mont Lozère



La plaine du Tarn (Adrien Majourel)



Cette balade entraîne le randonneur sur la draille du Languedoc, jusqu'aux méandres du Tarn, à la découverte d'un patrimoine singulier bâti sur le granite.

Sur le mont Lozère, dans le cœur du Parc national des Cévennes, des hameaux typiques comme l'Aubaret ou Troubat, témoignent d'une vie en autarcie. Au pont du Tarn, on se rafraîchit dans l'eau pure et vivifiante du Tarn non loin de sa source.

Infos pratiques

Pratique : Rando à pied

Durée : 6 h

Longueur : 14.7 km

Dénivelé positif : 496 m

Difficulté : Difficile


Type : Boucle

Thèmes : Architecture et village, Faune et flore, Histoire et culture

Itinéraire

Départ : Masméjean

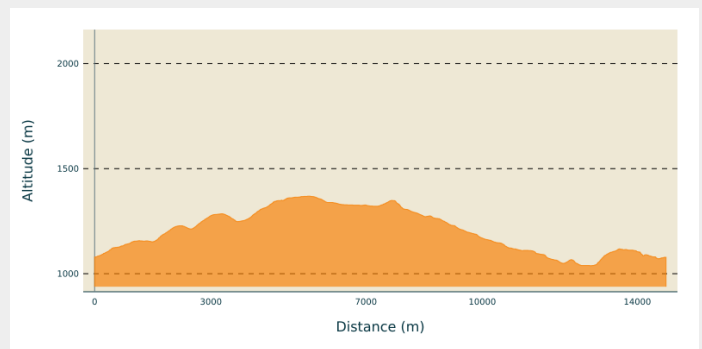
Arrivée : Masméjean

Balisage :  Balisage peinture jaune

Communes : 1. Pont de Montvert - Sud
Mont Lozère

2. Vialas

Profil altimétrique



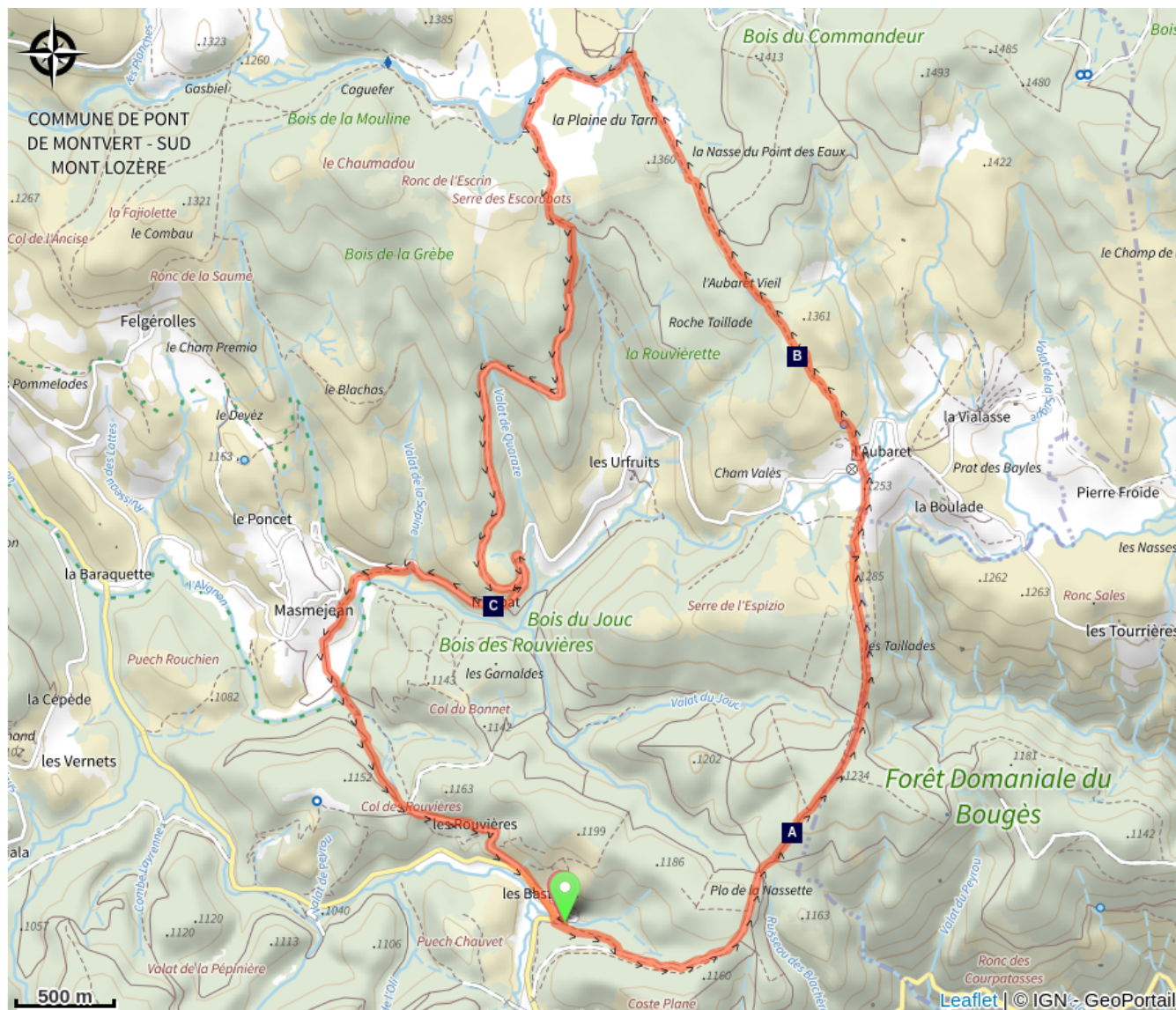
Altitude min 1038 m Altitude max 1369 m

Le long de l'itinéraire, des poteaux directionnels vous guident, dont le nom de lieu-dits et/ou de direction à suivre est indiqué en ***italique gras et entre guillemets*** dans le descriptif ci-dessous:

Départ à "**Masméjean**", direction le "**Plo de la Nassette**" par le "**Col des Rouvières**" et "**Les Bastides**". Monter en direction de "**l'Aubaret**" en passant par le "**Plo de l'Estrade**", la "**Draille du Languedoc**" puis le "**Pont de l'Aubaret**". Continuer vers le "**Pont du Tarn**" par le "**Gap Francès**", redescendre vers "**La Plaine du Tarn**". Retour à "**Masméjean**" par "**Troubat**".

Balade extraite du cartoguide **Mont Lozère - Pays des Sources, Sommet des Cévennes**, mis en œuvre par le Pôle nature du Mont Lozère.

Sur votre chemin...



 La forêt domaniale du Bougès (A)

 La draille du Languedoc (B)

 Hameaux de L'Aubaret et de Troubat (C)

Toutes les infos pratiques



En coeur de parc

Le Parc national est un territoire naturel, ouvert à tous, mais soumis à une réglementation qu'il est utile de connaître pour préparer son séjour



Recommandations

Adaptez votre équipement aux conditions météo du jour. N'oubliez pas que le temps change vite en montagne. Pensez à emporter de l'eau en quantité suffisante, de bonnes chaussures et un chapeau. Refermez les clôtures et les portillons après votre passage.

Comment venir ?

Accès routier

À 5 km du Pont-de-Montvert, D 998 direction Masméjean en passant par le Merlet et la Baraquette.

Parking conseillé

Parking à la sortie du hameau

Lieux de renseignement

Maison du tourisme et du Parc national, Florac

Place de l'ancienne gare, N106, 48400 Florac-trois-rivières

info@cevennes-parcnational.fr

Tel : 04 66 45 01 14

<https://www.cevennes-gorges-du-tarn.com>



Office de tourisme Des Cévennes au mont Lozère, Le Pont-de-Montvert

le Quai, 48220 Le Pont de Montvert sud mont-Lozère

info@cevennes-montlozere.com

Tel : 04 66 45 81 94

<https://www.cevennes-montlozere.com/>



Source



CC des Cévennes au Mont Lozère

<http://www.cevennes-mont-lozere.fr/>



Parc national des Cévennes

<http://www.cevennes-parcnational.fr/>



Pôle pleine nature Mont Lozère

Sur votre chemin...



La forêt domaniale du Bougès (A)

Elle couvre une superficie d'environ 3 300 hectares. Le reboisement a été effectué entre 1880 et 1925, au début de la déprise agricole, pour lutter contre l'érosion due au surpâturage. L'ONF gère cette forêt aujourd'hui, en priorité dans le but de protéger les différentes espèces forestières et les écosystèmes, mais aussi dans un but de production. Cette forêt est constituées de différentes essences dont l'épicéa, le sapin pectiné, le mélèze, le pin Laricio. Une faune variée habite la forêt (cervidés, sangliers, rapaces). Quelques grands tétras réintroduits par le PNC vivent dans ces grands espaces. *(Julie Hugon)*

Crédit photo : © Guy Grégoire



La draille du Languedoc (B)

Elle a été fréquentée par les troupeaux de moutons au moment de la transhumance et par les éleveurs qui allaient vendre ou acheter des animaux à la foire de Bellecoste qui avait lieu le 16 juillet et le 25 septembre. Elle reliait les habitants du plateau au bourg de Saint-Maurice-de-Ventalon. *(Julie Hugon)*

Crédit photo : © Olivier Prohin



Hameaux de L'Aubaret et de Troubat (C)

Les maisons des hameaux de l'Aubaret et Troubat semblent sorties de terre, au milieu des amas de blocs granitiques. L'architecture recherchée de ces deux belles fermes témoigne d'une certaine richesse (fenêtres à meneaux, corbeaux taillés...). Les équipements agraires en place montrent que ces fermes fonctionnaient en autarcie (aire à battre, moulin, four à pain..). A proximité du pont du Tarn, se situe une grande draille qui franchissait le Tarn au lieu-dit « Gap Francès » (le gué des Francs, ancienne limite entre le pays franc et le pays wisigoth).

Crédit photo : © Bruno Daversin