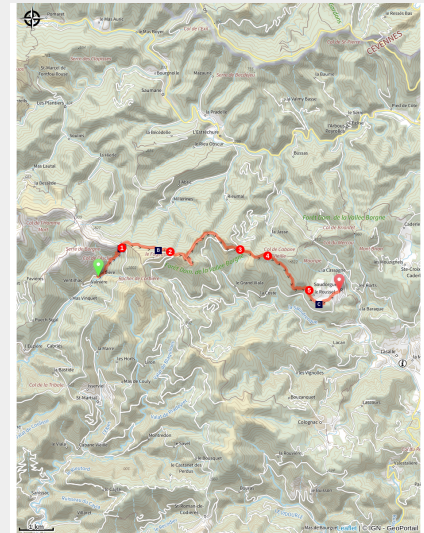


# Sur le dos de Fageas (étape 3)

Aigoual - Val-d'Aigoual



e long du chemin - Vallée de Soudorgues - Cognac (Béatrice Galzin)



*Imaginez qu'il y a 150 ans, ces chemins étaient quotidiennement empruntés par des familles, des paysans se rendant sur leurs terres ou au marché, des marchands ambulants, voire des brigands... Tous circulaient, de jour comme de nuit, s'arrêtant dans ces petites auberges qui jalonnaient la route, havres de repos pour les voyageurs.*

La montée est raide jusqu'au col de l'Aclier. Passez sous le pont, une structure conçue pour assurer le confort des brebis lors de leur montée en estive. Vous empruntez un ancien chemin, solidement bâti, qui témoigne du savoir-faire d'antan. Ce chemin caillouteux, offrant de superbes vues, pourrait bien être une ancienne route royale, bien que le temps l'ait quelque peu transformée.

## Infos pratiques

---

Pratique : Rando à pied

---

Durée : 4 h 30

---

Longueur : 11.7 km

---

Dénivelé positif : 561 m

---

Difficulté : Moyen

---

Type : Itinérance

# Itinéraire

**Départ** : Mas Corbière

**Arrivée** : Soudorgues

**Balisage** :  GR®

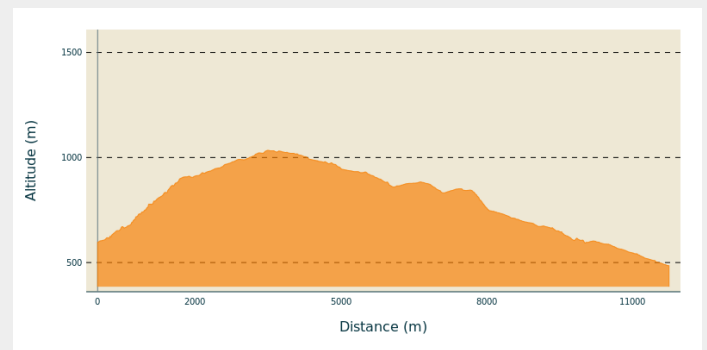
**Communes** : 1. Val-d'Aigoual

2. Les Plantiers

3. L'Estréchure

4. Soudorgues

## Profil altimétrique

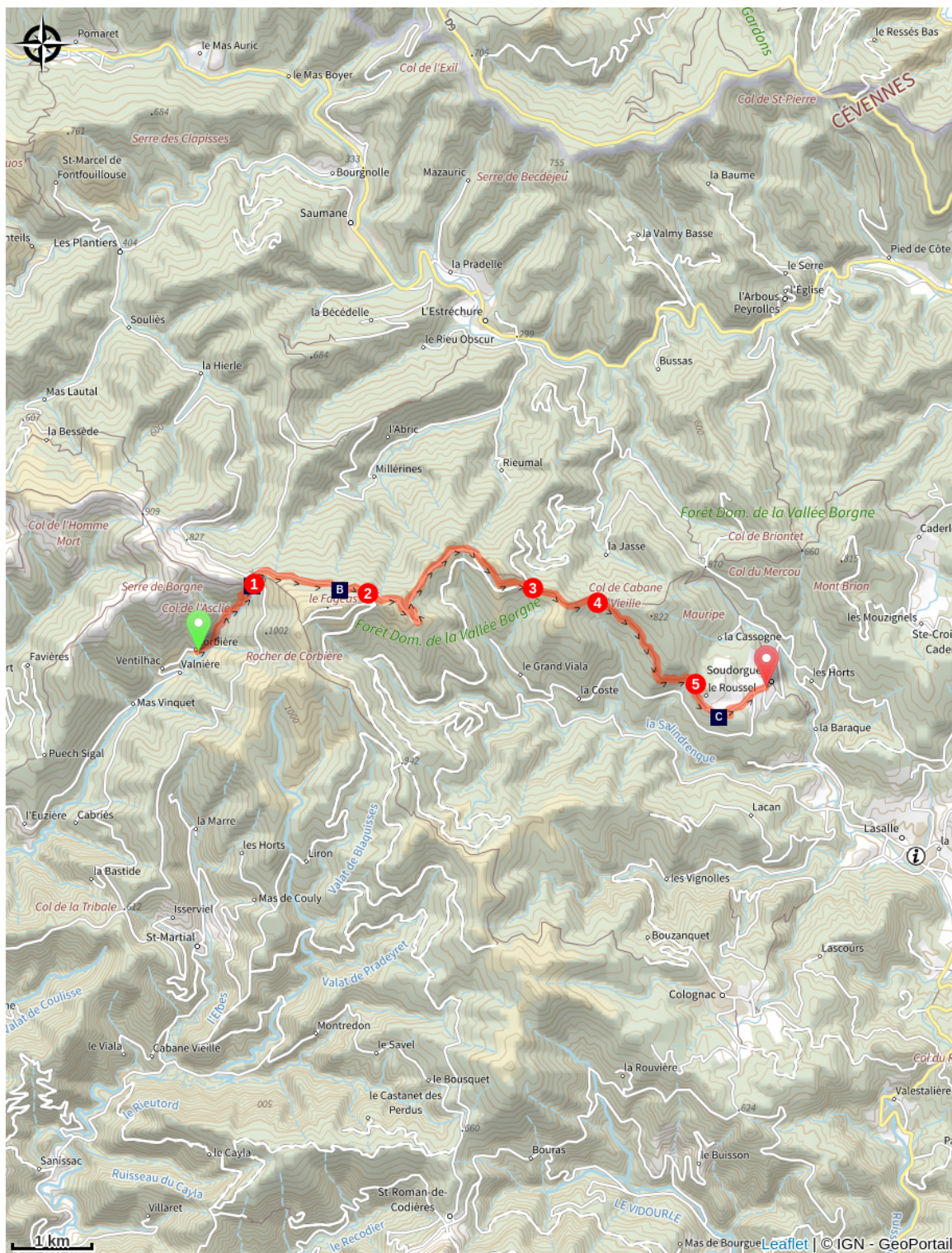


Altitude min 485 m Altitude max 1034 m

Au départ de "**Mas Corbière**", remonter vers le pont moutonnier par le chemin pris la veille, direction « **Pont Moutonnier** ». Passer sous le Pont.

1. Puis prendre à droite direction « **Col du Mercou** » en passant par « **la Cale** » (GR®61).
2. Prendre à gauche direction "**col de Piécamp**", puis "**col de la Mortière**".
3. Du "**Col de la Mortière**" direction "**Col de la cabane vieille**".
4. Au « **Col de la cabane vieille** » descendre par le GR®63 et rejoindre la « **Pierre Plantée** ».
5. continuer au « **quatre chemins** », et prendre à gauche pour aller au village « **Soudorgues** »

# Sur votre chemin...



La draille et le Pont Moutonnier (A)  
Histoire de cimetière (C)

La route forestière (B)

# Toutes les infos pratiques

## **Recommandations**

Adaptez votre équipement aux conditions météo du jour. N'oubliez pas que le temps change vite en montagne. Pensez à emporter de l'eau en quantité suffisante, de bonnes chaussures et un chapeau. Bien refermer les clôtures et les portillons.

## **Lieux de renseignement**

### **Maison du tourisme et du Parc national des Cévennes, La Serreyrède**

Col de la Serreyrède, 30570 Val d'Aigoual

maisondelaigoual@sudcevennes.com

Tel : 04 67 82 64 67

<https://www.sudcevennes.com>

Accessibilité : Accessible aux personnes à mobilité réduite sur les trois niveaux du bâtiment (ascenseur)

### **Office de tourisme Mont Aigoual Causse Cévennes, Lasalle**

Centre Viala, rue de la Place, 30460

Lasalle

lasalle@sudcevennes.com

Tel : 04 66 85 27 27

<https://www.sudcevennes.com>

### **Office de tourisme Mont Aigoual Causse Cévennes, Saint-André-de-Valborgne**

les quais, 30940 Saint-André-de-Valborgne

standredevalborgne@sudcevennes.com

Tel : 04 66 60 32 11

<https://www.sudcevennes.com>

### **Office de tourisme Mont Aigoual Causse Cévennes, Valleraugue**

7 quartier des Horts, 30570 Valleraugue

valleraugue@sudcevennes.com

Tel : 04 67 64 82 15

<https://www.sudcevennes.com>

# Sur votre chemin...

---



## La draille et le Pont Moutonnier (A)

Le pont moutonnier du col de l'Asclier est situé sur une grande draille, chemin traditionnel de transhumance vers les hauts pâturages de l'Aigoual et du Mont Lozère, route royale pendant la révolte des Camisards au XVIIIe siècle, chemin des colporteurs et de grande randonnée... Le col de l'Asclier (de l'occitan asclar, fendre) où la route semble passer au travers d'une brèche, est bien nommé : il se trouve sur une faille rocheuse. Mais le plus étonnant c'est le pont, un pont sans route. Il a été construit juste pour que les troupeaux passent ce passage difficile !

Crédit photo : Nathalie Thomas

---

## La route forestière (B)

Sur les deux premiers kilomètres et jusqu'au rocher de l'Aigle, on chemine sur la route forestière ouverte en 1938. Qui dit route forestière dit forêt domaniale, c'est-à-dire forêt gérée dans un souci d'aménagement du territoire par l'État et l'ONF. La forte présence de hêtres et de pins est le marqueur historique de la politique de reboisement du massif de l'Aigoual et des contreforts cévenols. À la mémoire de Max Nègre (1880 - 1960), l'un des maîtres d'œuvre de cette œuvre collective, une plaque est élevée au col du Fageas, plus loin sur le parcours. C'est en effet lui qui, de 1935 à 1939, éclaircit les forêts replantées depuis la fin du XIXe s. et ouvre des routes forestières.



## Histoire de cimetière (C)

La balade passe devant le cimetière communal qui était en fait le cimetière protestant. Soudorgues possède aussi un cimetière catholique, autre singularité qui trouve une explication dans l'histoire mouvementée de la Réforme. Les cimetières catholiques ne pouvaient accueillir de "non chrétiens" ou de « chrétiens hérétiques ». Les exhumations de cadavres de confession protestante furent légion au XVI<sup>e</sup> s. L'édit de Nantes voulant réparer cette injustice ordonna la création de cimetières "commodes" pour ceux de la Religion prétendue réformée. Sa révocation ensuite conduisit à l'abandon de cet ordre. Les huguenots devaient abjurer pour être enterrés dans le cimetière "de famille" en zone rurale. Ce droit est encore de nos jours concédé uniquement aux propriétaires de des cimetières intra-muros.

Crédit photo : © Nathalie Thomas