

Sur le dos de Fageas (étape 4)

Aigoual - Soudorgues



Descente vers St Jean du Gard (Béatrice Galzin)



À partir de Briontet, nous perdons de l'altitude et la végétation méditerranéenne fait progressivement son apparition, avec le chêne vert. Imaginez le temps qu'il a fallu pour construire cette route pavée qui vous mène au cœur du village de Saint-Jean-du-Gard ! Qui était celui qui posa la première pierre ?

À partir de Briontet, nous perdons de l'altitude et la végétation méditerranéenne fait progressivement son apparition, avec le chêne vert. Imaginez le temps qu'il a fallu pour construire cette route pavée qui vous mène au cœur du village de Saint-Jean-du-Gard ! Qui était celui qui posa la première pierre ?

Infos pratiques

Pratique : Rando à pied

Durée : 6 h

Longueur : 13.4 km

Dénivelé positif : 570 m

Difficulté : Difficile

Type : Itinérance

Itinéraire

Départ : Soudorgues

Arrivée : Saint-Jean du Gard

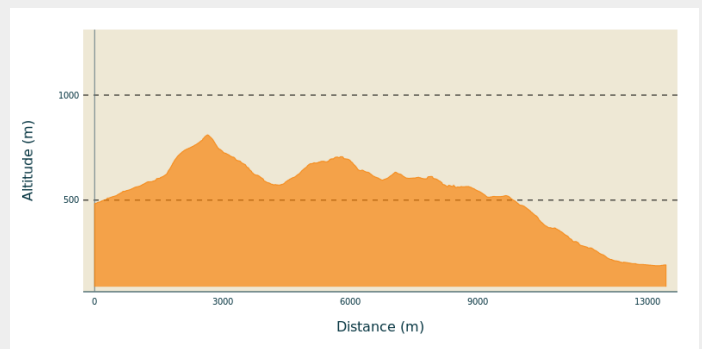
Balisage :  GR®

Communes : 1. Soudorgues

2. Peyrolles

3. Saint-Jean-du-Gard

Profil altimétrique

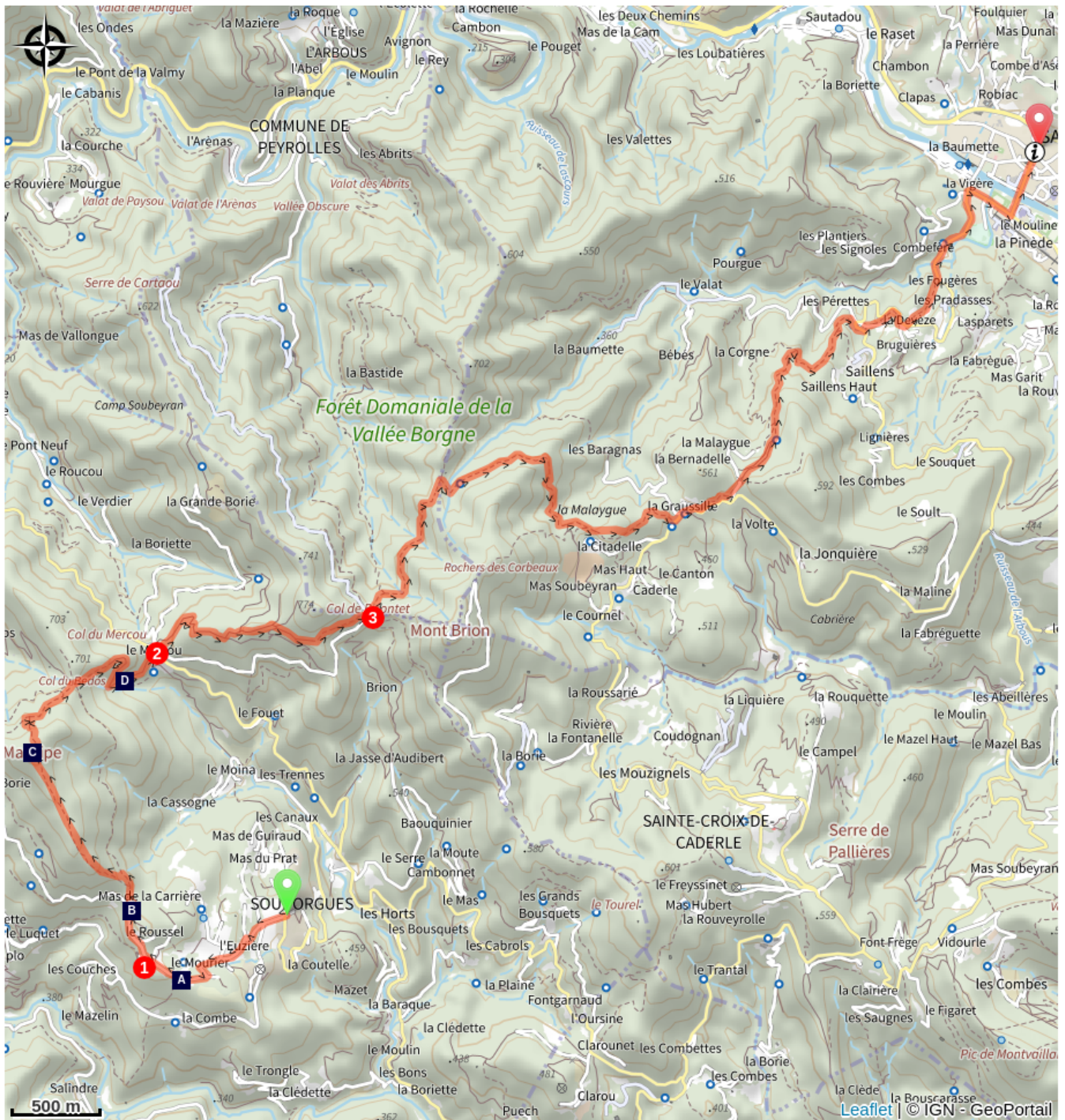




Altitude min 188 m Altitude max 811 m



Au départ de « **Soudorgues** », reprendre la direction « **mairie de Soudorgues** » puis « **Les quatre chemins** ».

1. Puis suivre « **sous Mauripe** », « **Serre des Hubacs** » et « **Col du Mercou** ».
2. Au « **Col du Mercou** » direction « **Col de Briontet** » (GR®61).
3. Puis direction « **St Jean du Gard** », GR®61, par « **La Rouvière** », « **Jasse d'Almèras** », « **La Malaygue** », « **La Graussille** ».

Sur votre chemin...



-  Histoire de cimetière (A)
-  360° au Mauripe (C)

-  Four à chaux (B)
-  Draille (D)

Toutes les infos pratiques

Recommandations


Adaptez votre équipement aux conditions météo du jour. N'oubliez pas que le temps change vite en montagne. Pensez à emporter de l'eau en quantité suffisante, de bonnes chaussures et un chapeau. Bien refermer les clôtures et les portillons

i Lieux de renseignement

Maison du tourisme et du Parc national des Cévennes, La Serreyrède

Col de la Serreyrède, 30570 Val d'Aigoual
maisonde-laigoual@sudcevennes.com
Tel : 04 67 82 64 67
<https://www.sudcevennes.com>

Accessibilité : Accessible aux personnes à mobilité réduite sur les trois niveaux du bâtiment (ascenseur)



Office de tourisme Cévennes Tourisme, Saint-Jean-du-Gard

Maison rouge, 30270 Saint-Jean-du-Gard
contact@cevennes-tourisme.fr
Tel : 04 66 85 32 11
<https://www.cevennes-tourisme.fr/>



Office de tourisme Mont Aigoual Causses Cévennes, Lasalle

Centre Viala, rue de la Place, 30460 Lasalle
lasalle@sudcevennes.com
Tel : 04 66 85 27 27
<https://www.sudcevennes.com>



Office de tourisme Mont Aigoual Causses Cévennes, Saint-André-de-Valborgne

les quais, 30940 Saint-André-de-Valborgne
standredevalborgne@sudcevennes.com
Tel : 04 66 60 32 11
<https://www.sudcevennes.com>



Office de tourisme Mont Aigoual Causses Cévennes, Valleraugue

7 quartier des Horts, 30570 Valleraugue
valleraugue@sudcevennes.com
Tel : 04 67 64 82 15
<https://www.sudcevennes.com>



Sur votre chemin...



🚩 Histoire de cimetière (A)

La balade passe devant le cimetière communal qui était en fait le cimetière protestant. Soudorgues possède aussi un cimetière catholique, autre singularité qui trouve une explication dans l'histoire mouvementée de la Réforme. Les cimetières catholiques ne pouvaient accueillir de "non chrétiens" ou de « chrétiens hérétiques ». Les exhumations de cadavres de confession protestante furent légion au XVIe s. L'édit de Nantes voulant réparer cette injustice ordonna la création de cimetières "commodes" pour ceux de la Religion prétendue réformée. Sa révocation ensuite conduisit à l'abandon de cet ordre. Les huguenots devaient abjurer pour être enterrés dans le cimetière "de famille" en zone rurale. Ce droit est encore de nos jours concédé uniquement aux propriétaires de des cimetières intra-muros.

Crédit photo : © Nathalie Thomas

🪦 Four à chaux (B)

La fabrication de la chaux en brûlant des pierres calcaires remonte à l'âge de Bronze. Mélangée à un mortier de sable, la chaux était utilisée pour la construction des maisons. Le ciment n'apparaît qu'au début du XIXe s.. Antiseptique puissant, elle servait aussi à la désinfection des locaux, notamment les bergeries. Le chauffournier devait maintenir la température à 800/1000 °. Sur le même principe, on fabriquait le plâtre avec des gisements de gypse.

🏞️ 360° au Mauripe (C)



Ici, par temps clair, on voit jusqu'aux Alpes à l'est et jusqu'à la Méditerranée au sud. Au nord-ouest, on distingue le mont Aigoual, le col de l'Asclier, le col de Fageas et son antenne télé, puis, toujours en suivant la ligne des crêtes vers l'est, le Rocher de l'Aigle, Piécamp, et la Mortière. Au fond, la célèbre corniche des Cévennes; derrière, plus à l'est, les massifs de la Vieille Morte et du Mortissou, et tout au fond, les crêtes du mont Lozère. Au loin au sud on devine Alès, et plus loin encore, le mont Ventoux. Devant, Lasalle, puis la montagne de la Fage au-dessus de Saint-Hippolyte-du-Fort ; à l'horizon, les miroitements furtifs de la Méditerranée.

Crédit photo : © Olivier Prohin



Draille (D)

Le chemin rocailleux s'élargit avec des renforts en pierre côté pente qui indiquent qu'il fut emprunté naguère par de grands troupeaux. Cette draille menait de Saint-Jean-du-Gard aux estives de l'Aigoual. Au col du Mercou (570 m), on découvre au nord un panorama sur la corniche des Cévennes. Ce col était un lieu d'échanges et de commerce où se tenait un marché. L'étymologie de ce nom fait référence à Mercure, dieu des voyageurs et du commerce. Melkart, divinité phénicienne, est aussi évoquée : des commerçants sémites ont laissé des traces de leur passage dans l'architecture de vieux ponts protohistoriques. Melkart ou Melquart était la puissance tutélaire de la cité de Tyr, dont le nom en phénicien signifiait « le roi fort », dieu des richesses, de l'industrie et de la navigation. Son culte remonte au Xe s. av. J.C.

Crédit photo : © Nathalie Thomas