

Chapelas Roc - VTT N°35

Mont Lozère - Villefort



(©Sabinevanerp)



Partez à tire-d'aile à la découverte de grands paysages entre chênes et châtaigniers, là où le Chapelas Roc domine, la petite ville encaissée des pentes du mont Lozère, Villefort, où se partagent les grandes voies de communications.

Partez à tire-d'aile à la découverte de grands paysages entre chênes et châtaigniers, là où le Chapelas Roc domine, la petite ville encaissée des pentes du mont Lozère, Villefort, où se partagent les grandes voies de communications.

Suivre le balisage VTT n°35

Infos pratiques

Pratique : VTT

Durée : 3 h

Longueur : 7.8 km

Dénivelé positif : 324 m

Difficulté : Facile

Type : Boucle

Thèmes : Architecture et village, Faune et flore, Forêt

Itinéraire

Départ : Villefort

Arrivée : Villefort

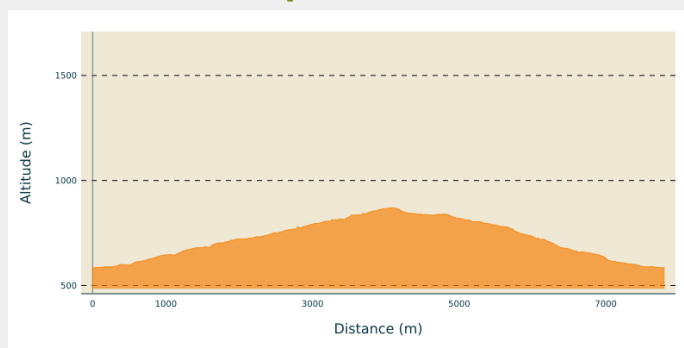
Balisage : 🏠 VTT

Communes : 1. Villefort

2. Pied-de-Borne

3. Saint-André-Capcèze

Profil altimétrique



Altitude min 585 m Altitude max 870 m

Suivre le balisage VTT n°35



Le long de l'itinéraire, des poteaux directionnels vous guident, dont le nom de lieu-dits et/ou de direction à suivre, est indiqué en "***italique gras et entre guillemets***" dans le descriptif ci-dessous:



À « ***VILLEFORT*** » direction « ***Rue de Chazalet*** » par « ***Place de l'Ormeau*** ». À « ***Rue de Chazalet*** », prendre à gauche direction « ***Chapelas*** ». À « ***Chapelas*** » prendre à droite direction « ***L'Esclayrade*** ». À « ***L'Esclayrade*** » continuer tout droit direction « ***Forêt de Bayard*** » puis continuer vers « ***Le Collet*** ». À « ***Le Collet*** » retour à « ***VILLEFORT*** » en passant par « ***Chemin des Fangouses*** » puis « ***Place de l'Ormeau*** ».

Balade extraite du cartoguide **Mont Lozère - Pays des sources, De la Margeride au lac de Villefort en Cévennes**, mis en œuvre par le Pôle de pleine nature du mont Lozère.

Sur votre chemin...



-  Chemin de Régordane (A)
-  Dans la rue de l'Église (C)

-  Architecture de pierre (B)
-  Châtaignier (D)

Toutes les infos pratiques

Recommandations

Le port du casque est vivement recommandé. Ne pas oublier son kit de réparation et un petit outillage. Bien refermer les clôtures et les portillons.

Comment venir ?

Transports

Ligne SNCF Nîmes-Clermont-Ferrand
Arrêt "Villefort"

Accès routier

Depuis Génolhac, par la D 906 (20 mn)
Depuis Prévencères, par la D 906 (15 mn)
Depuis Les Vans, par la D 901 (35 mn)
Depuis Mende, par la D 901 (60 mn)

Parking conseillé

Place du Bosquet

Lieux de renseignement


Office de tourisme Mont-Lozère, Villefort

43, Place du Bosquet, 48800 Villefort

contact@destination-montlozere.fr

Tel : 04 66 46 87 30

<https://www.destination-montlozere.fr/>



Source



CC Mont Lozère

<https://www.ccmontlozere.fr/>



Parc national des Cévennes

<http://www.cevennes-parcnational.fr/>



Pôle pleine nature Mont Lozère

Sur votre chemin...

Chemin de Régordane (A)

Le chemin de Régordane, entre Alès (Gard) et Luc (Lozère), est une partie de l'importante route reliant au Moyen Age le Bas-Languedoc et l'Auvergne, facilitant alors le commerce entre la Méditerranée et une partie des terres du royaume de France. Les muletiers qui l'empruntent, appelés localement Régordans ou Rigourdiens, transportent l'huile, le vin ou le sel. Elle est également le chemin de la foi qui mène les pèlerins appelés Romieux à Saint-Gilles. Elle est délaissée au XIVE siècle avec le développement du port de Marseille et des foires de Lyon. Des ornières laissées par le passage des roues de chars sont encore visibles entre Le Thort et La Molette, au nord de Prévenchères, et près de Saint-André-Capcèze.

Architecture de pierre (B)

L'architecture des anciens édifices de Villefort est caractéristique des villages-rues :

- les maisons aux doubles porches voûtés étaient autrefois des auberges ou des boutiques de commerçants ou d'artisans : l'un des porches servait à stocker les marchandises, l'autre à les exposer ;
- les linteaux sculptés surmontant les entrées de certaines maisons de la rue de l'Eglise ou de la rue de la Bourgade témoignent des activités passées de leurs occupants ;
- des fenêtres à croisées ou à traverses de la Renaissance ornent certaines façades.

Dans la rue de l'Église (C)

La mairie est un ancien hôtel particulier du XVe siècle avec son escalier à vis et ses salles voûtées au rez-de-chaussée. Le linteau derrière le portail est le vestige d'une maison fortifiée du village de Bayard, disparu sous les eaux du lac. En face, une fenêtre à croisée ouvragée orne la façade d'une maison du XVIe siècle.

- La plus ancienne maison du village est inscrite au titre des Monuments historiques et datée du XIVe siècle, avec ses fenêtres gothiques et son système de poulie pour monter le fourrage au grenier.
- Un accès voûté à une cour intérieure montre des murs bien appareillés faits de gros blocs datant du Moyen Âge...
- Sur deux linteaux est gravé le monogramme du Christ : IHS, Jesus Hominium Salvator (Jésus sauveur des hommes). L'un des deux est suivi de l'inscription Ave Maria.

Châtaignier (D)

En 1900, la châtaigne est la principale production agricole. Les fruits de « l'arbre à pain » alimentent de nombreuses familles, ainsi que les animaux de la ferme. La castanéculture occupe toute l'année et plus spécialement au moment de la récolte. Le soir, les cueilleurs se réunissent autour d'une brouillade (châtaignes grillées au feu de bois). Avec le départ d'une partie de la population, beaucoup de châtaigneraies sont abandonnées, d'autres sont abattues pour l'extraction du tanin. Les maladies de l'encre et de l'endothia (ou chancre de l'écorce), provoquées par des champignons, viennent à bout de nombreux arbres. Aujourd'hui, avec la relance amorcée, une « démarche qualité » est en cours pour accompagner les efforts des producteurs de châtaignes des Cévennes.